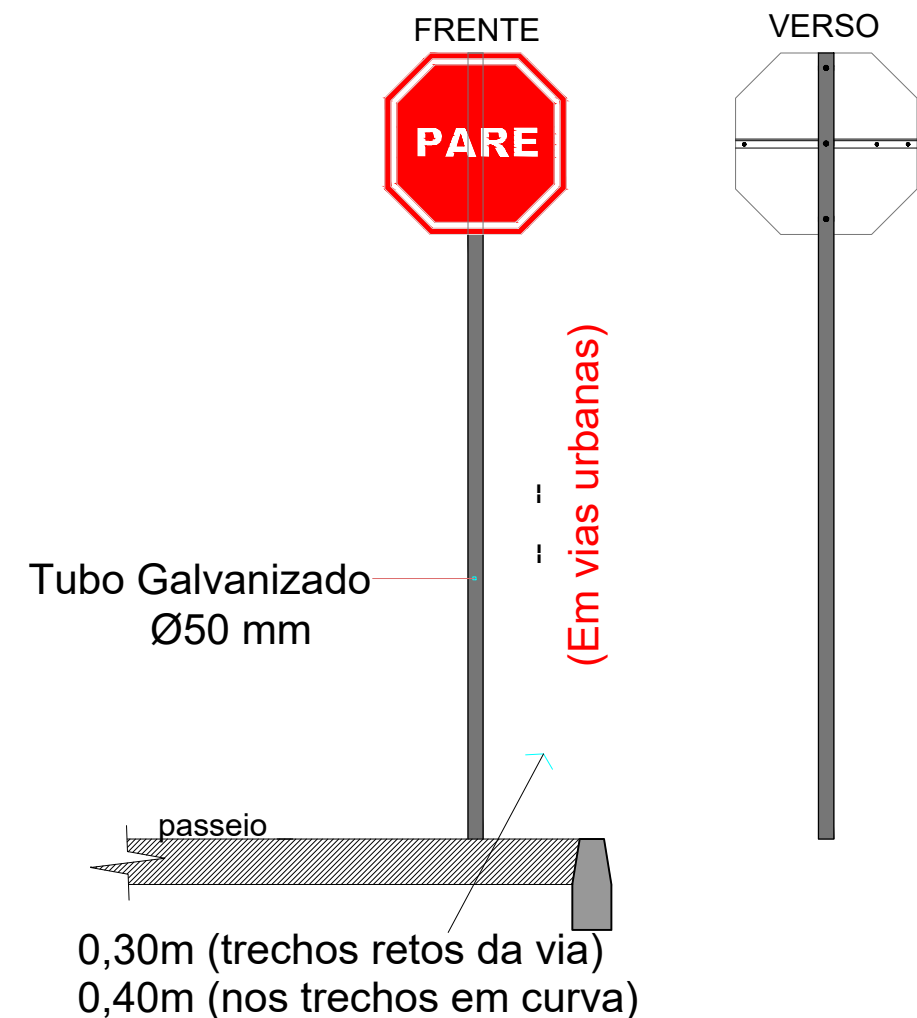


OBS.: Esse modelo será utilizado para placas de Sinalização de PARE para vias urbanas.

--> Detalhe em anexo com medidas.



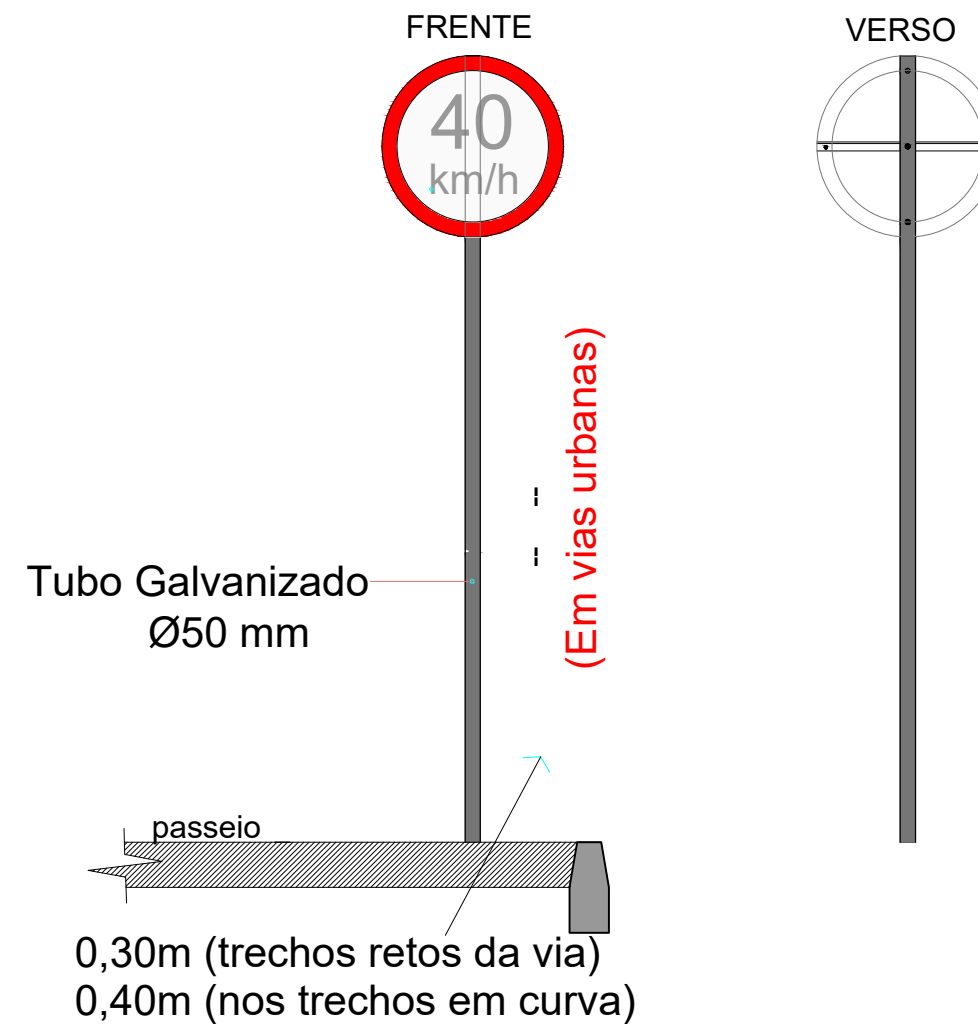
VISTA - PLACA SINALIZAÇÃO

ESC: 1/25

Dados retirados do Manual Brasileiro de sinalização de trânsito (CONTRAN) VOL I

OBS.: Esse modelo será utilizado para placas de sinalização de Velocidade (40km/h, 80km/h), para vias urbanas.

--> Detalhe com medidas anexo ao projeto.



VISTA - PLACA SINALIZAÇÃO

ESC: 1/25

Dados retirados do Manual Brasileiro de sinalização de trânsito (CONTRAN) VOL I




ASSOCIAÇÃO DOS MUNICÍPIOS DO ENTRE RIOS - SC

BOM JESUS DO OESTE-CAIBI-CAMPO ERÊ-CUNHA PORÃ-CUNHATAÍ-FLOR DO SERTÃO
IRACEMINHA-MARAVILHA-MODELO-PALMITOS-RIQUEZA-ROMELÂNDIA-SALTINHO
SANTA TEREZINHA DO PROGRESSO-SÃO MIGUEL DA BOA VISTA-SAUDADES-TIGRINHOS

ENDEREÇO:

Av. Euclides da Cunha, 160 - Cx. P. 47 - Centro
89.874-000 - MARAVILHA - Santa Catarina
Fone/Fax: (0**49)3664-0282 e-mail:engenharia@amerios.org.br
CNPJ 00.961.206/0001-88



MUNICÍPIO DE BOM
JESUS DO OESTE - SC

OBRA:

PROJETO DE PAVIMENTAÇÃO
ACESSO PISCINA E
ACESSO LINHA 1º DE MAIO / TIGRINHOS

RESPONSÁVEL TÉCNICO:

ENGENHEIRA CIVIL
CREA/SC: 090.319-0
REG. NACIONAL: 250654897-1

CARLINE JOICE HACKENHAAR

ASS. RESP. TÉCNICO:

ESPECIFICAÇÕES:

DETALHAMENTO PLACA DE SINALIZAÇÃO.

TOPÓGRAFO:

MATEUS TURATTI
ENGENHEIRO FLORESTAL
CREA/SC: 111.227-5 Geomensor Ingra FXQ
GeoTerra Topografia

PROPRIETÁRIO:

MUNICÍPIO DE BOM JESUS DO OESTE - SC

ASS. PREFEITO:

MUNICÍPIO DE BOM JESUS DO OESTE
CNPJ: 01.594.009/0001-30

LOCAL:

PERÍMETRO URBANO

DESENHO:

NAIARA BROCCO

Nº DESENHO:

D3/2023/BJO/JUNHO/PAV. ACESSO LINHA 12 DE MAIO/TIGRINHOS

DATA:

JUNHO/2023

ESCALA:

INDICADA

FOLHA:

09