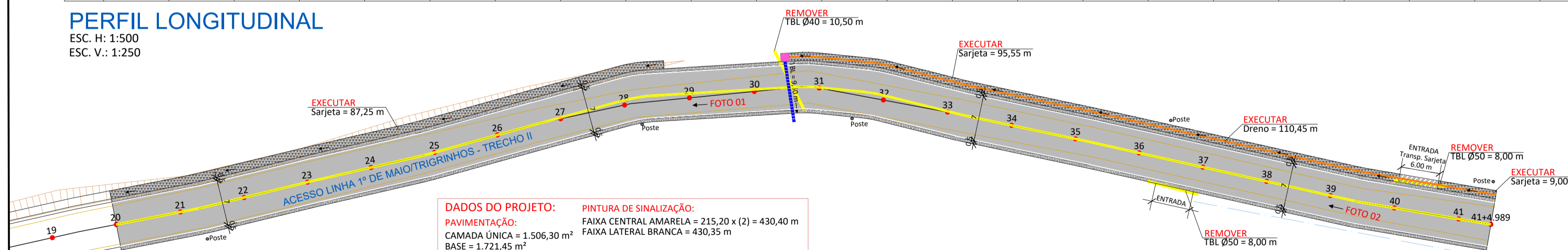


PERFIL LONGITUDINAL
ESC. H: 1:500
ESC. V.: 1:250



- DRENAGEM PLUVIAL EXECUTAR**
- TUBULAÇÃO Ø60cm
 - DRENO
 - BOCA LOBO Ø60cm
 - CAIXA COLETORA SARJETA
- DRENAGEM PLUVIAL EXISTENTE**
- TUBULAÇÃO Ø50cm
 - BOCA LOBO Ø50cm



- LEGENDA:**
- ÁRVORE
 - POSTE
 - PLACAS
 - LIXEIRA
 - MARCO

DADOS DO PROJETO:
PAVIMENTAÇÃO:
CAMADA ÚNICA = 1.506,30 m²
BASE = 1.721,45 m²

PINTURA DE SINALIZAÇÃO:
FAIXA CENTRAL AMARELA = 215,20 x (2) = 430,40 m
FAIXA LATERAL BRANCA = 430,35 m

EXECUTADO PELA PREFEITURA:
REMOÇÃO:
TUBULAÇÃO Ø40 = 10,50 m
TUBULAÇÃO Ø50 = 16,00 m

DRENAGEM:
TRANSPOSIÇÃO DE SARJETA = 6,00 m
SARJETA = 191,80 m
DRENO = 110,45 m
CAIXA COLETORA SARJETA = 1 un
TUBULAÇÃO Ø60 = 9,50 m



PLANIALTIMÉTRICO - ACESSO LINHA 1º DE MAIO/TIGRINHOS - TRECHO II
ESC.: 1:500

AMERIOS

BOM JESUS DO OESTE - SC

ASSOCIAÇÃO DOS MUNICÍPIOS DO ENTRE RIOS - SC

BOM JESUS DO OESTE-CAIBI-CAMPO ERÉ-CUNHA PORÁ-CUNHATAÍ-FLOR DO SERTÃO
IRACEMINHA-MARAVILHA-MODELO-PALMITOS-RIQUEZA-ROMELÂNIA-SALTINHO
SANTA TEREZINHA DO PROGRESSO-SÃO MIGUEL DA BOA VISTA-SAUDES-TIGRINHOS

ENDEREÇO:
Av. Euclides da Cunha, 160 - Cx. P. 47 - Centro
89.874-000 - MARAVILHA - Santa Catarina
Fone/Fax: (0**49)3664-0282 e-mail:engenharia@amerios.org.br
CNPJ 00.961.206/0001-88

MUNICÍPIO DE BOM JESUS DO OESTE - SC

OBRA:
PROJETO DE PAVIMENTAÇÃO ACESSO LINHA 1º DE MAIO / TIGRINHOS TRECHO II

RESPONSÁVEL TÉCNICO: ENGENHEIRA CIVIL CREA/SC: 090.319-0 REG. NACIONAL: 250654897-1	ASS. RESP. TÉCNICO: CARLINE JOICE HACKENHAAR
ESPECIFICAÇÕES: PLANIALTIMÉTRICO, PERFIL LONGITUDINAL E SEÇÃO TIPO.	TOPÓGRAFO: MATEUS TURATTI ENGENHEIRO FLORESTAL CREA/SC: 113.225-5 - Geomensor Inscra FROZ GeoTerra Topografia
PROPRIETÁRIO: MUNICÍPIO DE BOM JESUS DO OESTE - SC	ASS. PREFEITO:
LOCAL: PERÍMETRO URBANO	MUNICÍPIO DE BOM JESUS DO OESTE CNPJ: 01.594.009/0001-30
DESENHO: NAIARA BROCCO	Nº DESENHO: D3/2023/BIO/JUNHO/PAV. ACESSO LINHA 1º DE MAIO/TIGRINHOS
DATA: JUNHO/2023	ESCALA: INDICADA

04