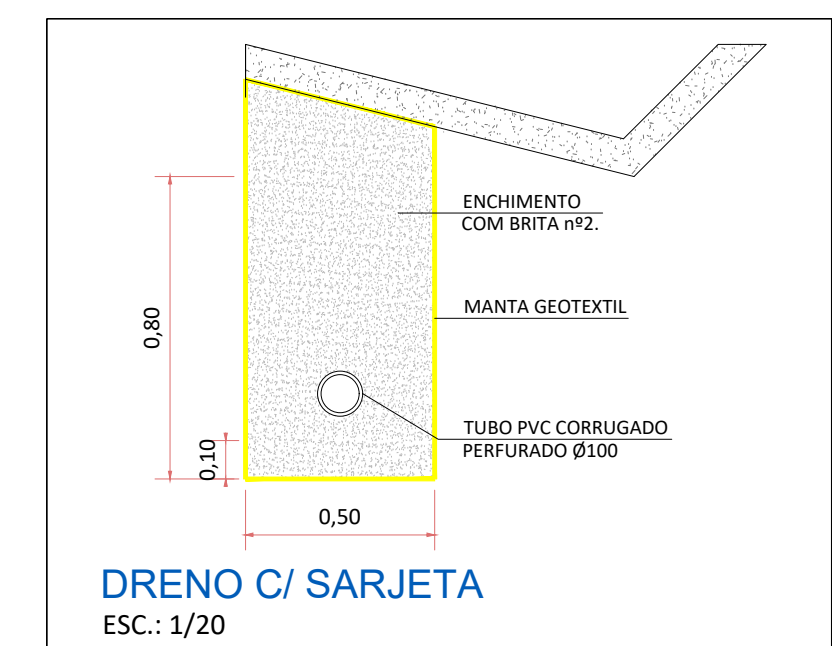
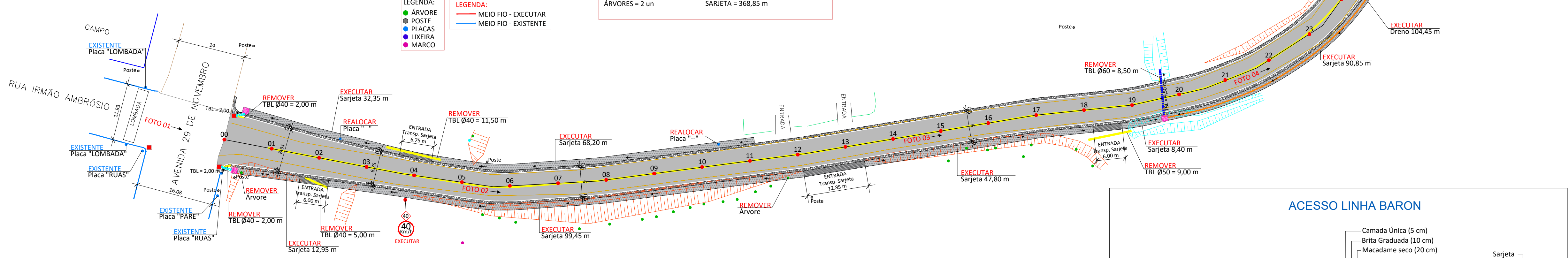


Estaca	0	1	2	3	4	5	6	7	8	9	10	11	12	13	14	15	16	17	18	19	20	21	22	23	24	25	26	27	28	29	30
Cotas do Terreno	619.001	619.616	620.534	621.675	622.770	623.822	624.792	625.636	626.413	627.166	627.905	628.323	628.771	628.570	628.306	627.684	627.124	626.819	626.490	626.181	626.219	626.445	626.905	627.587	628.635	629.884	631.660	633.437	634.990	635.713	636.220
Distância	0,00	10,00	20,00	30,00	40,00	50,00	60,00	70,00	80,00	90,00	100,00	110,00	120,00	130,00	140,00	150,00	160,00	170,00	180,00	190,00	200,00	210,00	220,00	230,00	240,00	250,00	260,00	270,00	280,00	290,00	300,00
Aterro (At) / Corte (Ct)	At 35 cm	At 5 cm	At 17 cm	Ct 6 cm	Ct 20 cm	Ct 25 cm	Ct 15 cm	Ct 16 cm	Ct 16 cm	Ct 11 cm	Ct 12 cm	--	Ct 42 cm	Ct 20 cm	Ct 24 cm	At 17 cm	At 33 cm	--	At 8 cm	At 21 cm	At 23 cm	At 20 cm	At 31 cm	At 40 cm	At 46 cm	At 46 cm	Ct 15 cm	Ct 30 cm	Ct 46 cm	Ct 13 cm	--

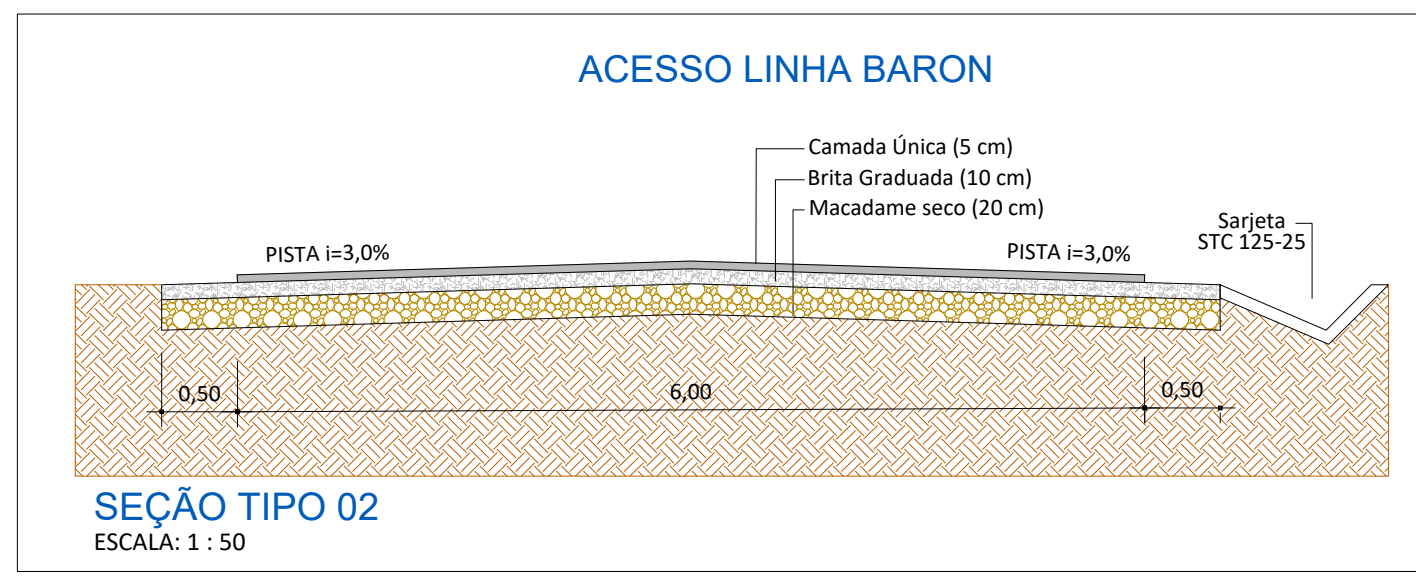
PERFIL LONGITUDINAL
 ESC. H: 1:500
 ESC. V: 1:250



- DRENAGEM PLUVIAL EXECUTAR**
- TUBULAÇÃO Ø40cm
 - TUBULAÇÃO Ø60cm
 - DRENO
 - BOCA LOBO Ø40cm
 - BOCA LOBO Ø60cm
 - CAIXA COLETORA SARJETA
- DRENAGEM PLUVIAL EXISTENTE**
- TUBULAÇÃO Ø30cm
 - TUBULAÇÃO Ø40cm
 - TUBULAÇÃO Ø50cm
 - TUBULAÇÃO Ø60cm
 - BOCA LOBO Ø30cm
 - BOCA LOBO Ø40cm
 - BOCA LOBO Ø50cm
 - BOCA LOBO Ø60cm
- DADOS DO PROJETO:**
- FAIXA CENTRAL AMARELA = 290,40 x 2 = 580,80 m
 - FAIXA LATERAL BRANCA = 602,60 m
 - BASE = 2.189,85 m
- PINTURA DE SINALIZAÇÃO:**
- FAIXA CENTRAL AMARELA = 290,40 x 2 = 580,80 m
 - FAIXA LATERAL BRANCA = 602,60 m
- SINALIZAÇÃO:**
- PLACA "VELOCIDADE" = 1 un
- EXECUTADO PELO MUNICÍPIO:**
- REMOÇÃO: TUBULAÇÃO Ø40 = 20,50 m; TUBULAÇÃO Ø50 = 9,00 m; TUBULAÇÃO Ø60 = 8,50 m; ÁRVORES = 2 un
 - DRENAGEM: TUBULAÇÃO Ø40 = 4,00 m; TRANSPOSIÇÃO DE SARJETA = 37,60 m; DRENO = 104,45 m; SARJETA = 368,85 m



PLANIALTIMÉTRICO - TRECHO I
 ESC.: 1:500



SEÇÃO TIPO 02
 ESCALA: 1:50

AMERIOS

ASSOCIAÇÃO DOS MUNICÍPIOS DO ENTRE RIOS - SC

BOM JESUS DO OESTE-CABI-CAMPO ERE-CUNHA PORÁ-CUNHATAI-FLORES DO SERTÃO
 IRACEMINHA-MARAVILHA-MODELO-PALMITOS-RIQUEZA-ROMELANDA-SALTINHO
 SANTA TEREZINHA DO PROGRESSO-SÃO MIGUEL DA BOA VISTA-SALDADES-TIGRINHOS

ENDEREÇO:
 Av. Euclides da Cunha, 160 - Cx. P. 47 - Centro
 89.874-000 - MARAVILHA - Santa Catarina
 Fone/Fax: (0**49)3664-0282 e-mail:engenharia@amerios.org.br
 CNPJ 00.961.206/0001-88

MUNICÍPIO DE BOM JESUS DO OESTE - SC

PROJETO DE PAVIMENTAÇÃO

ACESSO LINHA BARON - TRECHO I

RESPONSÁVEL TÉCNICO:
 ENGENHEIRA CIVIL
 CREA/SC: 090.319-0
 REG. NACIONAL: 250654897-1

CARLINE JOICE HACKENHAAR

ASS. RESP. TÉCNICO:
 MATEUS TURATTI
 ENGENHEIRO FLORESTAL
 CREA/SC: 111.227-1 - Inscrição Extra P.O.
 Geotécnica Topografia

MUNICÍPIO DE BOM JESUS DO OESTE - SC

PERÍMETRO URBANO

PROJETO: D3/2023/BJO/JUNHO/PAV. ACESSO LINHA BARON

MUNICÍPIO DE BOM JESUS DO OESTE
 CNPJ: 03.594.009/0001-30

DATA: JUNHO/2023

ESCALA: INDICADA

01