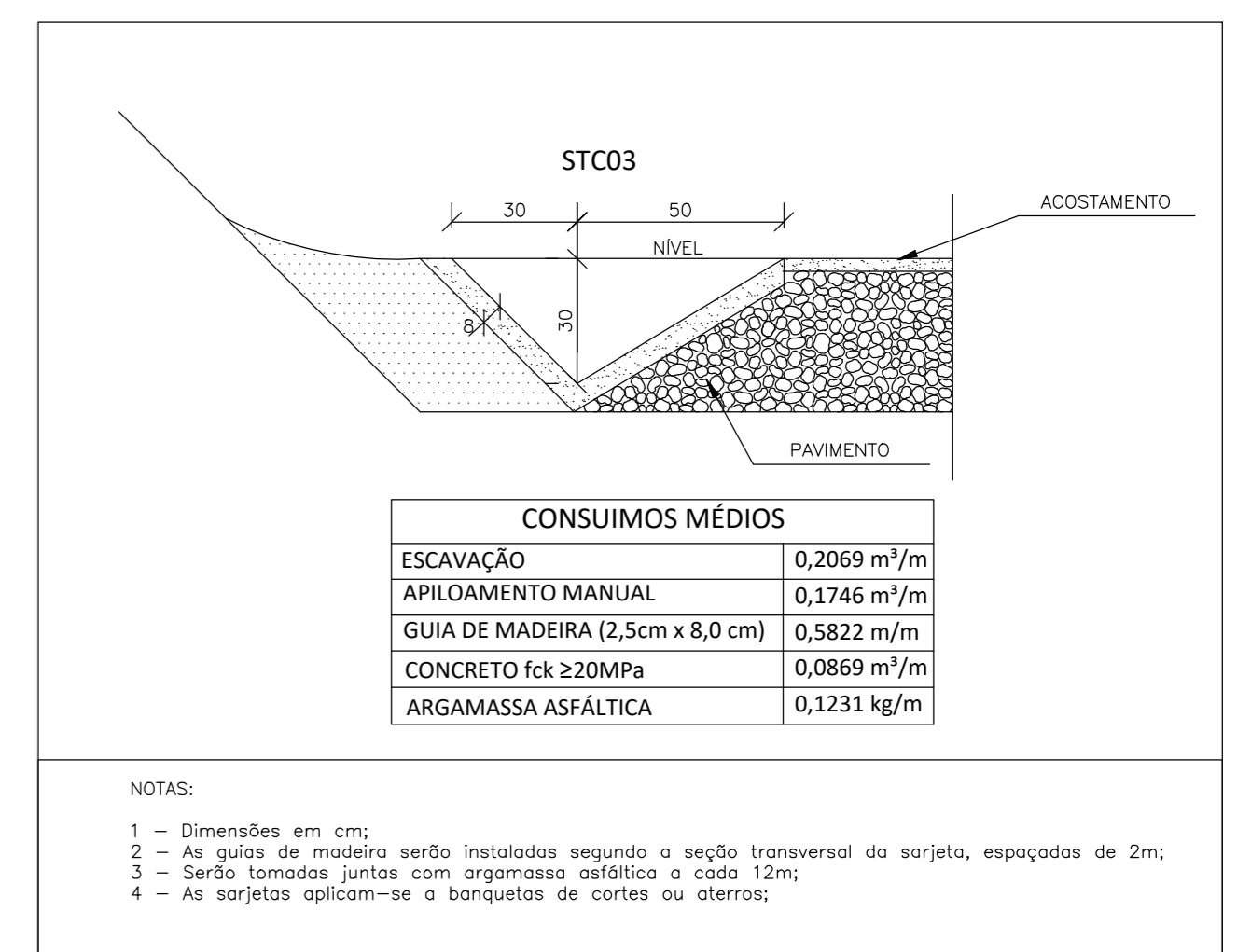


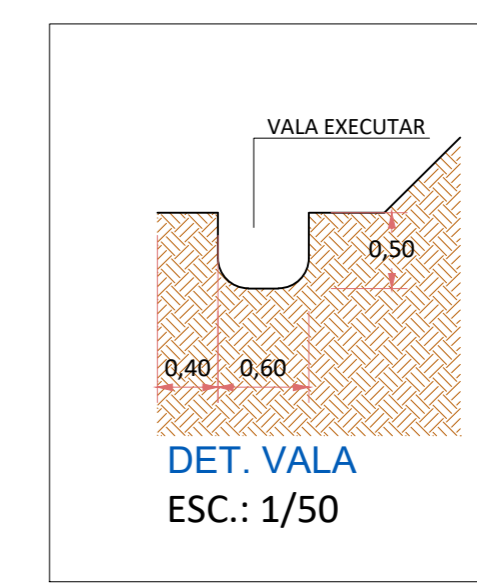
SEÇÃO TIPO
ESCALA: 1:50



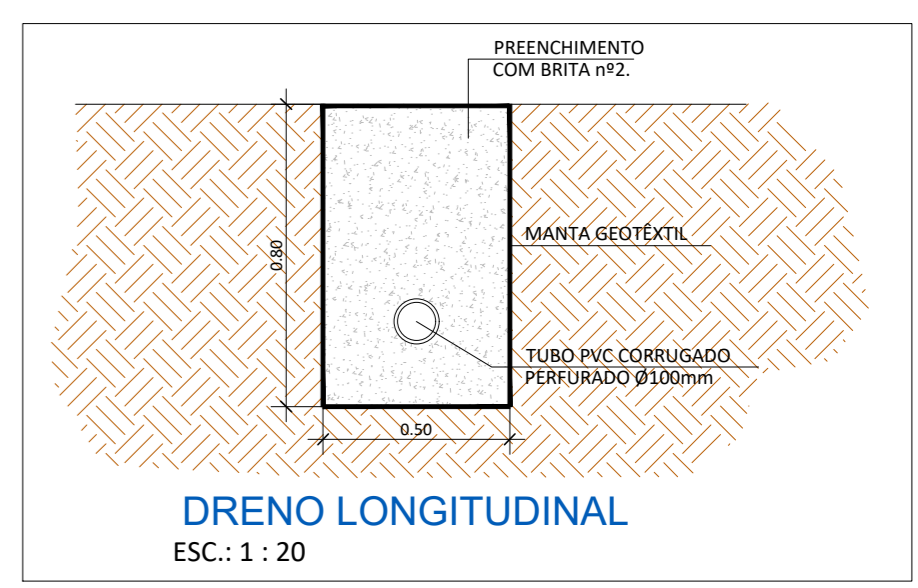
NOTAS:
1 - Dimensões em cm;
2 - As guias de madeira serão instaladas segundo a seção transversal da sarjeta, espaçadas de 2m;
3 - Serão tomadas juntas com argamassa asfáltica a cada 12m;
4 - As sarjetas aplicar-se-ão a banquetas de cortes ou aterros;

PERFIL LONGITUDINAL

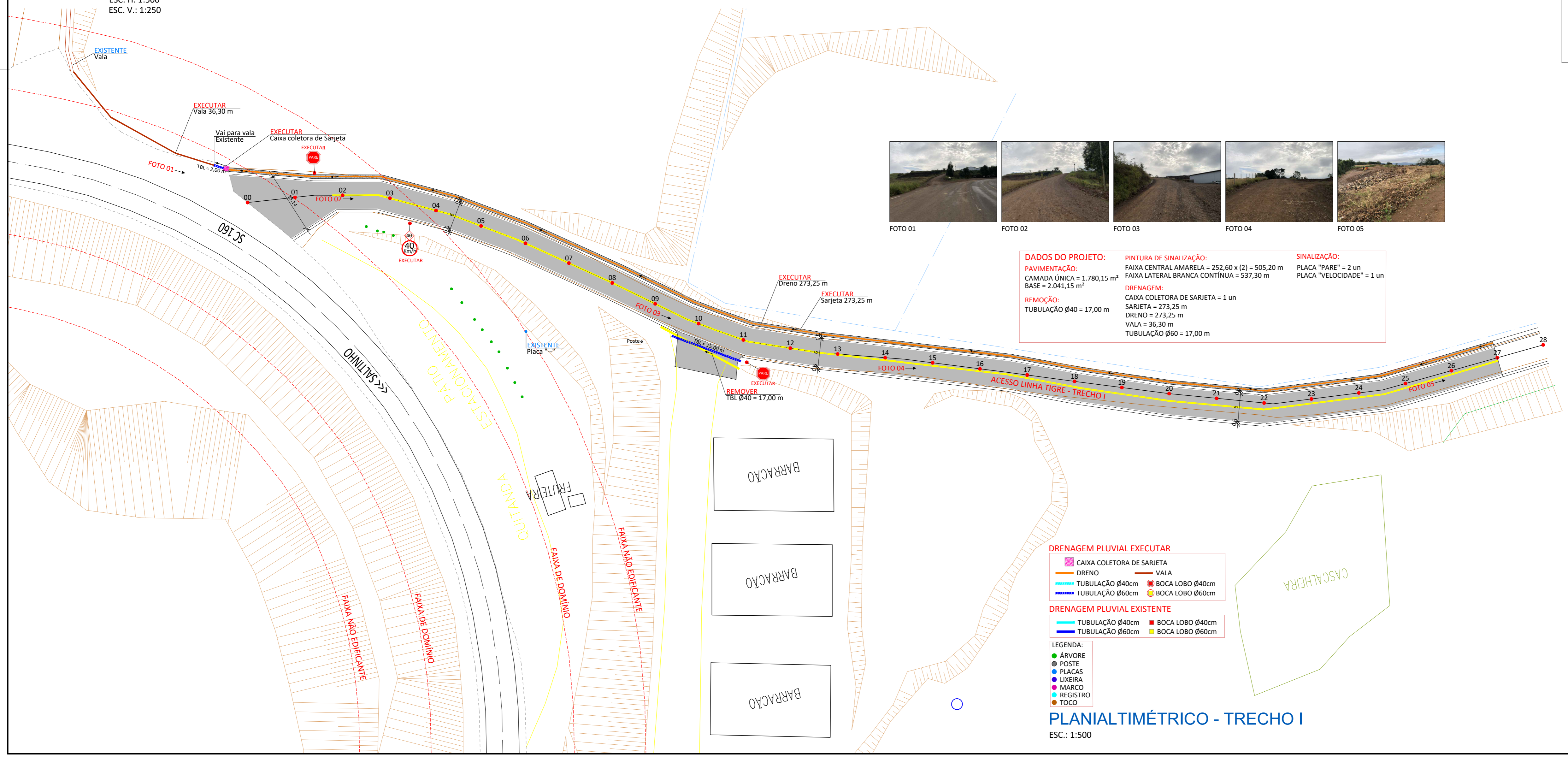
ESC. H: 1:500
ESC. V: 1:250



DET. VALA
ESC.: 1/50



DRENO LONGITUDINAL
ESC.: 1:20



DADOS DO PROJETO:
PAVIMENTAÇÃO: CAMADA ÚNICA = 1.780,15 m²; FAIXA CENTRAL AMARELA = 252,60 x (2) = 505,20 m; FAIXA LATERAL BRANCA CONTÍNUA = 537,30 m; BASE = 2.041,15 m².
REMOÇÃO: TUBULAÇÃO Ø40 = 17,00 m; VALA = 36,30 m; TUBULAÇÃO Ø60 = 17,00 m.
PINTURA DE SINALIZAÇÃO: FAIXA CENTRAL AMARELA = 252,60 x (2) = 505,20 m; FAIXA LATERAL BRANCA CONTÍNUA = 537,30 m.
SINALIZAÇÃO: PLACA "PARE" = 2 un; PLACA "VELOCIDADE" = 1 un.
DRENAGEM: CAIXA COLETORA DE SARJETA = 1 un; SARJETA = 273,25 m; DRENO = 273,25 m; VALA = 36,30 m; TUBULAÇÃO Ø60 = 17,00 m.
REMOVER: TUBO Ø40 = 17,00 m.

DRENAGEM PLUVIAL EXECUTAR
 CAIXA COLETORA DE SARJETA, DRENO, TUBULAÇÃO Ø40cm, TUBULAÇÃO Ø60cm, VALA, BOCA LOBO Ø40cm, BOCA LOBO Ø60cm.
DRENAGEM PLUVIAL EXISTENTE
 TUBULAÇÃO Ø40cm, TUBULAÇÃO Ø60cm, BOCA LOBO Ø40cm, BOCA LOBO Ø60cm.

LEGENDA:
 ÁRVORE, POSTE, PLACA, LIXEIRA, MARCADO, REGISTRO, TOCO.

PLANIALTIMÉTRICO - TRECHO I
ESC.: 1:500

AMERIOS

ASSOCIAÇÃO DOS MUNICÍPIOS DO ENTRE RIOS - SC
 BOM JESUS DO OESTE - CAMBI CAMPO DE LINHA PARA CUNHATA FLOR DO SERTÃO
 IRACEMINHA-MARAVILHA-MODELO-PALMATOS-RIQUEZA-ROMELÂNDIA-SALTINHO
 SANTA TEREZINHA DO PROGRESSO-SÃO MIGUEL DA BOA VISTA-SAUDES-TIGRINHOS

ENDEREÇO:
 Av. Euclides da Cunha, 160 - Cx. P. 47 - Centro
 89.874-000 - MARAVILHA - Santa Catarina
 Fone/Fax: (0**49)3664-0282 e-mail:engenharia@amerios.org.br
 CNPJ 00.961.206/0001-88

MUNICÍPIO DE BOM JESUS DO OESTE - SC

PROJETO DE PAVIMENTAÇÃO
ACESSO LINHA TIGRE - TRECHO I

RESPONSÁVEL TÉCNICO:
 ENGENHEIRA CIVIL
 CREA/SC: 090.383-0
 REG. NACIONAL: 250654897-1

ASS. RESP. TÉCNICO:
CARLINE JOICE HACKENHAAR

PROFESSOR:
 MATEUS TURATTI
 ENGENHEIRO CIVIL
 CREA/SC: 111.073-9 - RENOVAÇÃO ANUAL
 02/02/2022

PROPRIETÁRIO:
 MUNICÍPIO DE BOM JESUS DO OESTE - SC

ASS. PREFEITO:

FOUN:

LOCAL:
 PERÍMETRO URBANO

MUNICÍPIO DE BOM JESUS DO OESTE
 CNPJ: 01.298.000/0001-30

ESCALA:
01

DESENHO:
 NAIRARA BRICCO

Nº DESENHO:
 03/2022/BJO/LUNHO/PAV. ACESSO LINHA TIGRE/INDUSTRIAL

DATA:
 SETEMBRO/2022

INDICAÇÃO: