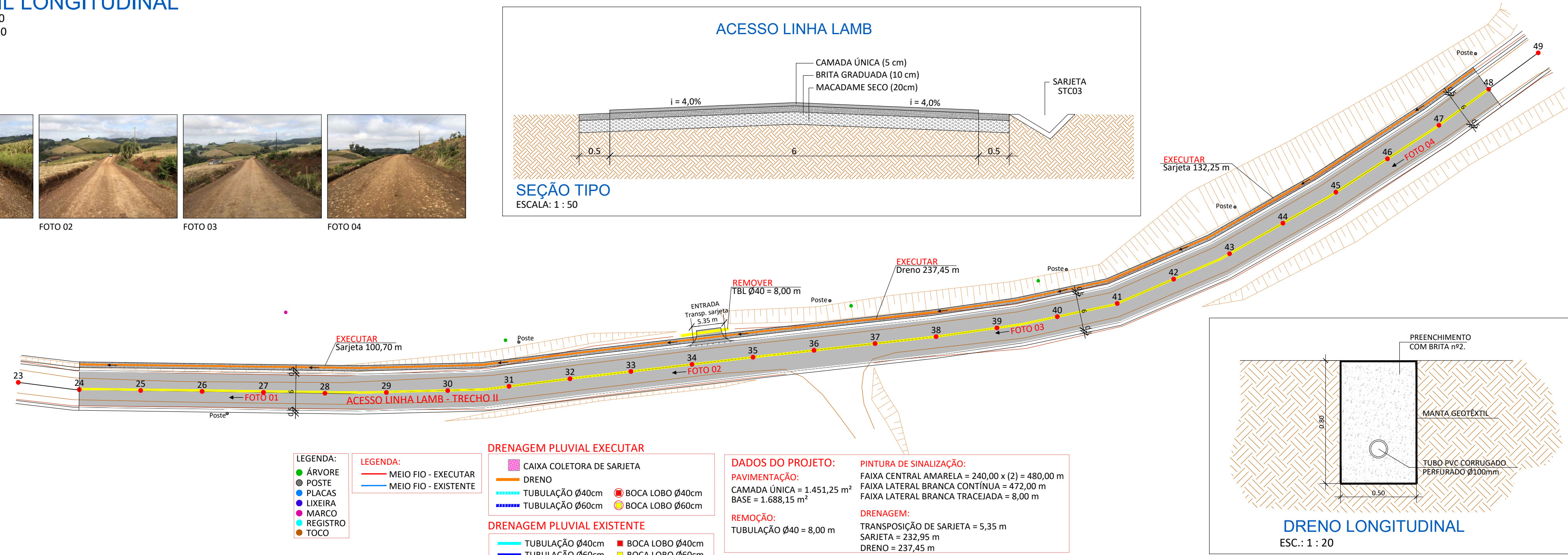
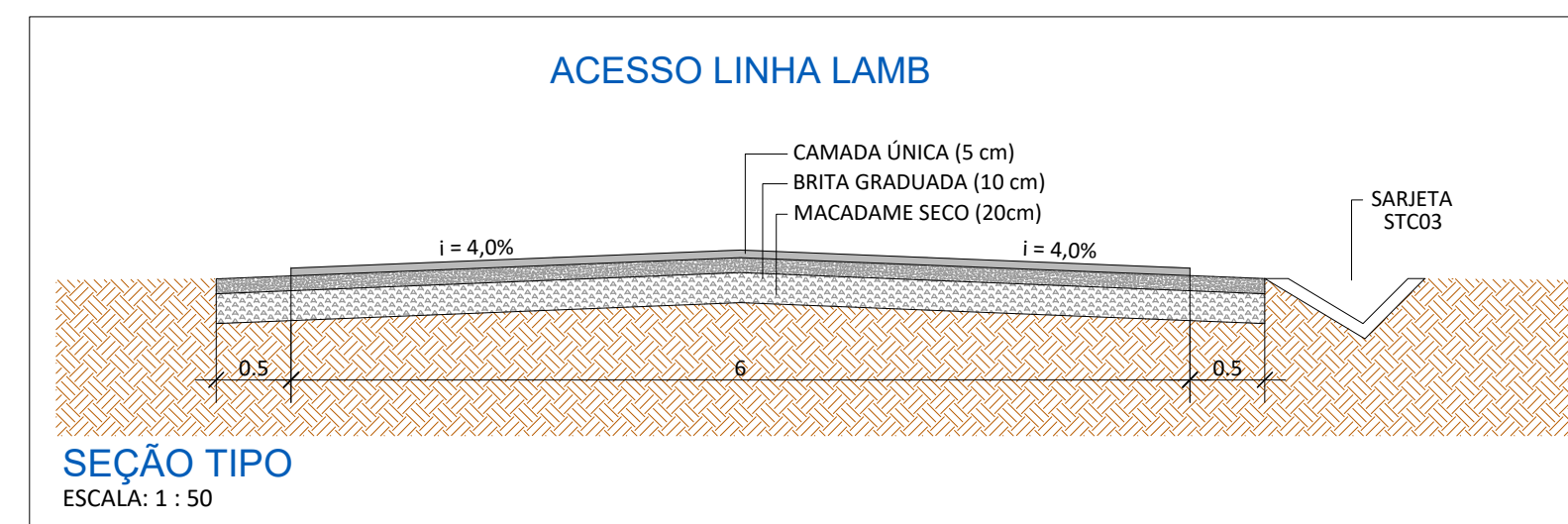


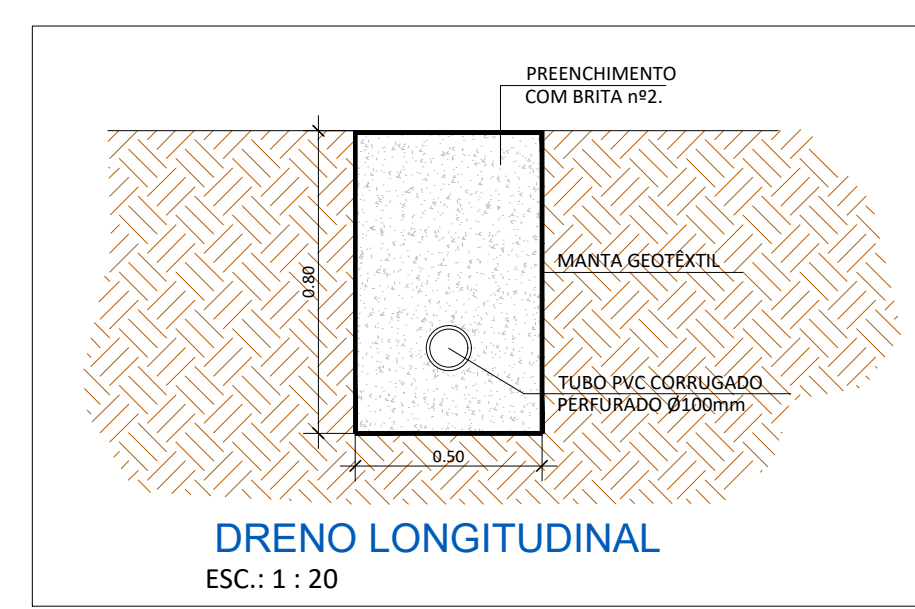
Aterro (At) / Corte (Ct)	Distância	Cotas do Terreno	Estaca
Ct 29 cm	240,00	717.369	24
Ct 36 cm	250,00	718.368	25
Ct 39 cm	260,00	719.309	26
Ct 20 cm	270,00	720.136	27
--	280,00	720.962	28
At 19 cm	290,00	721.780	29
At 45 cm	300,00	722.611	30
At 66 cm	310,00	723.637	31
At 31 cm	320,00	725.047	32
--	330,00	726.533	33
Ct 18 cm	340,00	728.081	34
Ct 36 cm	350,00	729.405	35
Ct 21 cm	360,00	730.534	36
At 26 cm	370,00	731.498	37
At 30 cm	380,00	732.683	38
At 10 cm	390,00	733.984	39
Ct 5 cm	400,00	735.257	40
Ct 45 cm	410,00	736.404	41
--	420,00	736.755	42
Ct 15 cm	430,00	737.069	43
Ct 9 cm	440,00	737.210	44
--	450,00	737.348	45
At 6 cm	460,00	737.477	46
At 13 cm	470,00	737.601	47
At 11 cm	480,00	737.776	48

PERFIL LONGITUDINAL

ESC. H: 1:500
ESC. V.: 1:250



- LEGENDA:**
- ÁRVORE
 - POSTE
 - PLACAS
 - LIXEIRA
 - MARCO
 - REGISTRO
 - TOCO
- LEGENDA:**
- MEIO FIO - EXECUTAR
 - MEIO FIO - EXISTENTE
- DRENAGEM PLUVIAL EXECUTAR**
- CAIXA COLETOIRA DE SARIETA
 - DRENO
 - TUBULAÇÃO Ø40cm
 - TUBULAÇÃO Ø60cm
 - BOCA LOBO Ø40cm
 - BOCA LOBO Ø60cm
- DRENAGEM PLUVIAL EXISTENTE**
- TUBULAÇÃO Ø40cm
 - TUBULAÇÃO Ø60cm
 - BOCA LOBO Ø40cm
 - BOCA LOBO Ø60cm
- DADOS DO PROJETO:**
- PAVIMENTAÇÃO:**
- CAMADA ÚNICA = 1.451,25 m²
 - BASE = 1.688,15 m²
- REMOÇÃO:**
- TUBULAÇÃO Ø40 = 8,00 m
- PINTURA DE SINALIZAÇÃO:**
- FAIXA CENTRAL AMARELA = 240,00 x (2) = 480,00 m
 - FAIXA LATERAL BRANCA CONTÍNUA = 472,00 m
 - FAIXA LATERAL BRANCA TRACELADA = 8,00 m
- DRENAGEM:**
- TRANSPOSIÇÃO DE SARIETA = 5,35 m
 - SARIETA = 232,95 m
 - DRENO = 237,45 m



PLANALTIMÉTRICO - TRECHO II

ESC.: 1:500

AMERIOS

ASSOCIAÇÃO DOS MUNICÍPIOS DO ENTRE RIOS - SC

BOM JESUS DO OESTE-CABI-CAMPO ERÉ-CUNHA PORÁ-CUNHATAI-FLORES DO SERTÃO
BRACERINHA-MARAVILHA-MODELO-PALMITOS-RIQUEZA-RONDELÂNDIA-SALTINHO
SANTA TEREZINHA DO PROGRESSO-SÃO MIGUEL DA BOA VISTA-SAUDADES-TIGRINHOS

ENDEREÇO:
Av. Euclides da Cunha, 160 - Cx. P. 47 - Centro
89.874-000 - MARAVILHA - Santa Catarina
Fone/Fax: (0**49)3664-0282 e-mail:engenharia@amerios.org.br
CNPJ 00.961.206/0001-88

MUNICÍPIO DE BOM JESUS DO OESTE - SC

OBRA:
PROJETO DE PAVIMENTAÇÃO
ACESSO LINHA LAMB - TRECHO II

RESPONSÁVEL TÉCNICO: ENGENHEIRA CIVIL CREA/SC: 090.319-D REG. NACIONAL: 250854897-1		ASS. RESP. TÉCNICO: CARLINE JOICE HACKENHAAR	
ESCRITÓRIOS: PLANALTIMÉTRICO, PERFIL LONGITUDINAL E SEÇÃO TIPO.		TOPÓGRAFOS: MATEUS TURATTI ENGENHEIRO FORTÍFICA CREA/SC: 111.207-5 Geodesta por F.R.G. Engenheiro Topógrafo	
PROPRIETÁRIO: MUNICÍPIO DE BOM JESUS DO OESTE - SC	LOCAL: PERÍMETRO URBANO	ASS. PREFEITO: MUNICÍPIO DE BOM JESUS DO OESTE CNPJ: 01.294.009/0001-30	FOLHA: 02
DESENHO: NABARA BROCCO	Nº DESENHO: 03/2022/B10/JUNHO/PAV. ACESSO LINHA LAMB	DATA: SETEMBRO/2022	ESCALA: INDICADA