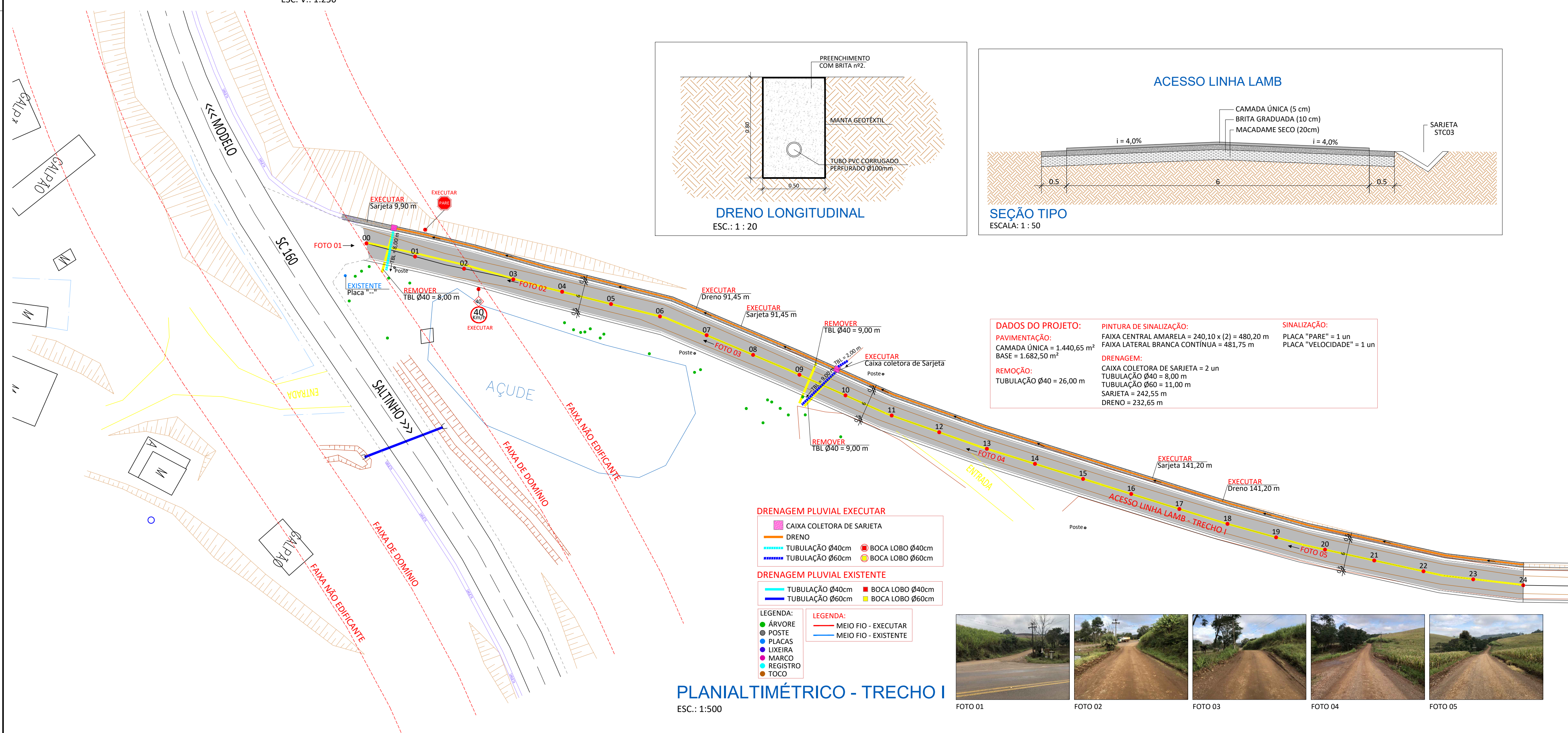
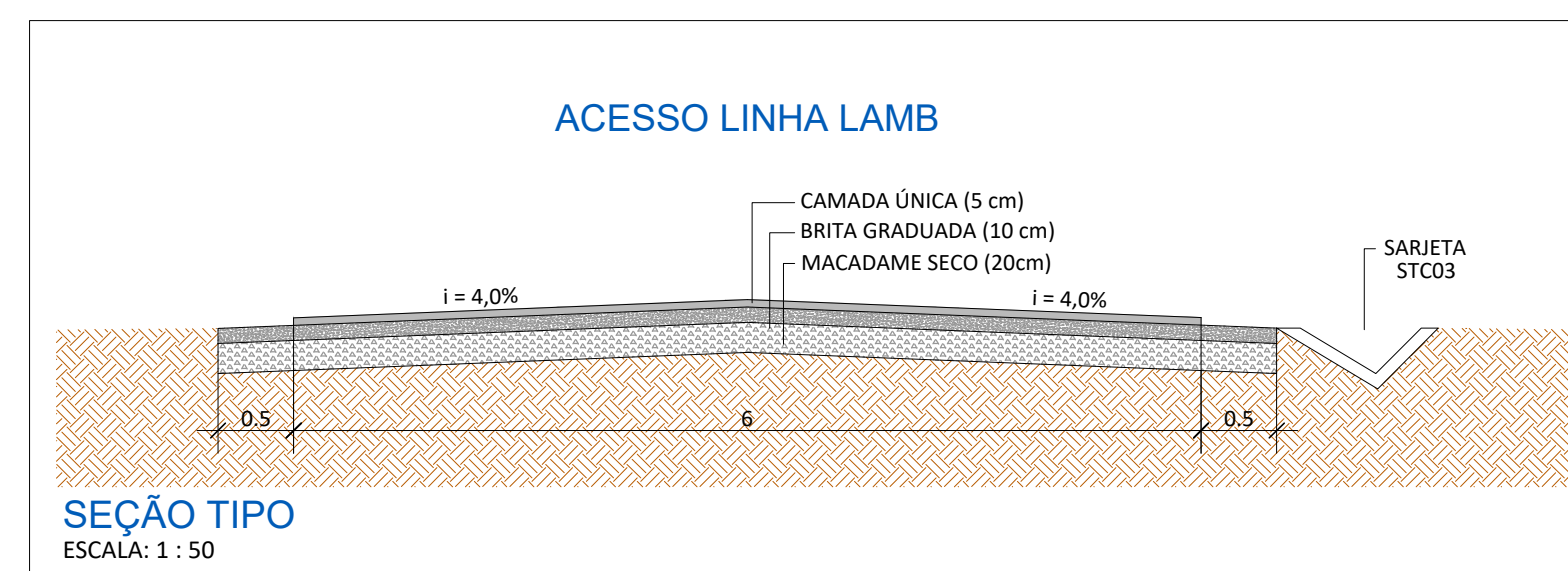
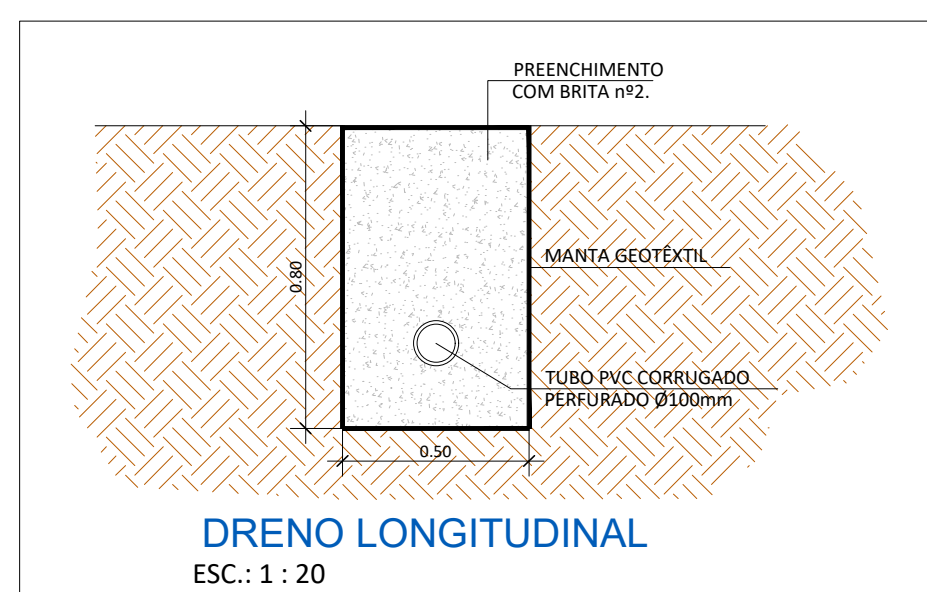


PERFIL LONGITUDINAL
 ESC. H: 1:500
 ESC. V.: 1:250



DADOS DO PROJETO:
 PAVIMENTAÇÃO:
 CAMADA ÚNICA = 1.440,65 m²
 BASE = 1.682,50 m²

REMOÇÃO:
 TUBULAÇÃO Ø40 = 26,00 m

PINTURA DE SINALIZAÇÃO:
 FAIXA CENTRAL AMARELA = 240,10 x (2) = 480,20 m
 FAIXA LATERAL BRANCA CONTÍNUA = 481,75 m

DRENAÇÃO:
 CAIXA COLETOIRA DE SARJETA = 2 un
 TUBULAÇÃO Ø40 = 8,00 m
 TUBULAÇÃO Ø60 = 11,00 m
 SARJETA = 242,55 m
 DRENO = 232,65 m

SINALIZAÇÃO:
 PLACA "PARE" = 1 un
 PLACA "VELOCIDADE" = 1 un



AMERIOS

ASSOCIAÇÃO DOS MUNICÍPIOS DO ENTRE RIOS - SC

BOM JESUS DO OESTE - CABI-CAMPO ERE-CUNHA PORÁ-CUNHATAÍ-FLORES DO SERTÃO
 BRACEMINHA-MARAVILHA-MODELO-PALMITOS-INDUÍZA-ROMELÂNDIA-SALTINHO
 SANTA TEREZINHA DO PROGRESSO-SÃO MIGUEL DA BOM VISTA-SALVAÇÕES-TIGRINHOS

ENDEREÇO:
 Av. Euclides da Cunha, 160 - Cx. P. 47 - Centro
 89.874-000 - MARAVILHA - Santa Catarina
 Fone/Fax: (0**49)3664-0282 e-mail:engenharia@amerios.org.br
 CNPJ 00.961.206/0001-88

MUNICÍPIO DE BOM JESUS DO OESTE - SC

OBRA:
PROJETO DE PAVIMENTAÇÃO
ACESSO LINHA LAMB - TRECHO I

RESPONSÁVEL TÉCNICO: ENGENHEIRA CIVIL CREA/SC: 090.319-0 REG. NACIONAL: 250654897-1 CARLINE JOICE HACKENHAAR	ASS. RESP. TÉCNICO: TOPOGRAFIA: MATEUS TURATTI ENGENHEIRO FORTÍFICO CREA/SC: 111.273-5 REG. NACIONAL: 250654897-1
PROPRIETÁRIO: MUNICÍPIO DE BOM JESUS DO OESTE - SC	ASS. PREFEITO: MUNICÍPIO DE BOM JESUS DO OESTE CNPJ: 01.524.009/0001-30
LOCAL: PERÍMETRO URBANO	ESCALA: DATA: SETEMBRO/2022
DESENHO: NAIARA BROCCO	Nº DESENHO: D3/2022/BJO/JUNHO/PAV. ACESSO LINHA LAMB

01