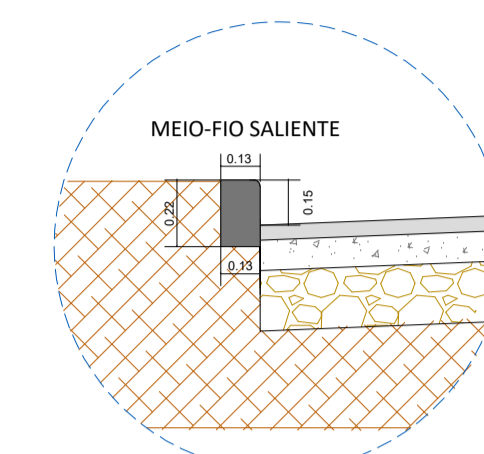




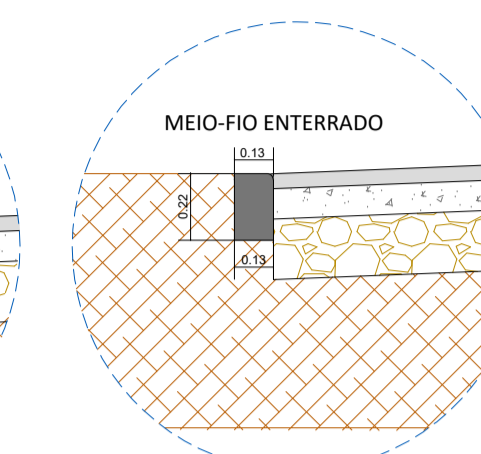
Corte e Aterro	Cotas do Terreno	Distância	Estaca
--	621.002	0.000	00
Ct 15 cm	620.871	4.000	0+4.000
Ct 16 cm	620.359	20.000	01
Ct 8 cm	619.613	40.000	02
Ct 16 cm	618.612	60.000	03
Ct 6 cm	617.368	80.000	04
Ct 10 cm	615.806	100.000	05
Ct 7 cm	614.153	120.000	06
Ct 4 cm	612.708	140.000	07
Ct 3 cm	611.437	160.000	08
Ct 5 cm	610.034	180.000	09
Ct 7 cm	608.544	200.000	10
Ct 7 cm	607.637	216.541	10+16.541
Ct 12 cm	607.462	240.000	11
Ct 15 cm	606.683	251.542	11+12.542

PERFIL LONGITUDINAL

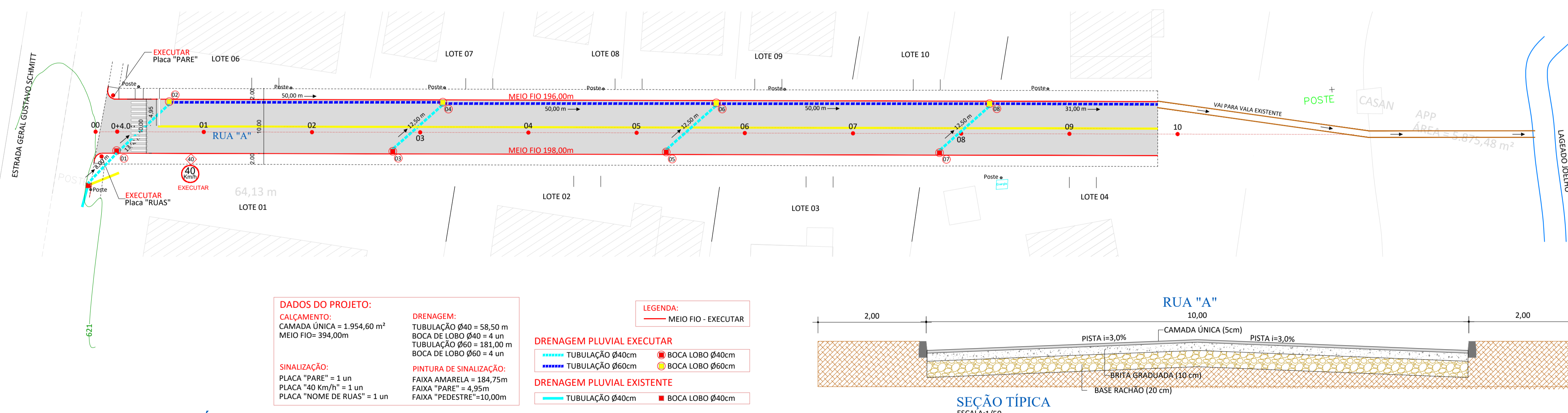
ESC. H: 1:500
ESC. V: 1:250



DETALHE 01
ESC.: 1:25

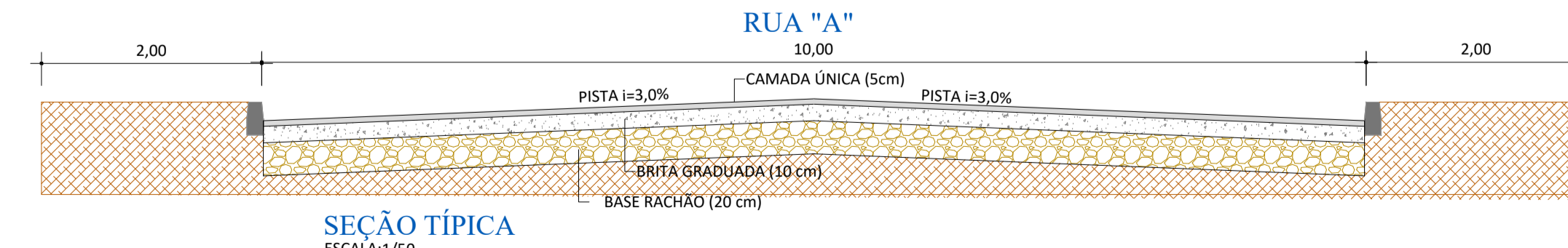


DETALHE 02
ESC.: 1:25



DADOS DO PROJETO:
CALÇAMENTO:
 CAMADA ÚNICA = 1.954,60 m²
 MEIO FIO = 394,00m
SINALIZAÇÃO:
 PLACA "PARE" = 1 un
 PLACA "40 Km/h" = 1 un
 PLACA "NOME DE RUAS" = 1 un
DRENAGEM:
 TUBULAÇÃO Ø40 = 58,50 m
 BOCA DE LOBO Ø40 = 4 un
 TUBULAÇÃO Ø60 = 181,00 m
 BOCA DE LOBO Ø60 = 4 un
PINTURA DE SINALIZAÇÃO:
 FAIXA AMARELA = 184,75m
 FAIXA "PARE" = 4,95m
 FAIXA "PEDESTRE" = 10,00m

LEGENDA:
 — MEIO FIO - EXECUTAR
DRENAGEM PLUVIAL EXECUTAR
 TUBULAÇÃO Ø40cm
 TUBULAÇÃO Ø60cm
 BOCA LOBO Ø40cm
 BOCA LOBO Ø60cm
DRENAGEM PLUVIAL EXISTENTE
 TUBULAÇÃO Ø40cm
 BOCA LOBO Ø40cm



SEÇÃO TÍPICA
ESCALA: 1/50

PLANIALTIMÉTRICO
ESC.: 1:500

ASSOCIAÇÃO DOS MUNICÍPIOS DO ENTRE RIOS - SC
BOM JESUS DO OESTE-CAMBI-CAMPO ERE-CUNHA-PORÁ-CUNHATAI-FLOR DO SERTÃO
 IRACERINHA-MARAVILHA-MODELO-PALMITOS-RIQUEZA-ROMELÂNDIA-SALTINHO
 SANTA TEREZINHA DO PROGRESSO-SÃO MIGUEL DA BOA VISTA-SAUDADES-TIGRINHOS

ENDEREÇO:
 Av. Euclides da Cunha, 160 - Cx. P. 47 - Centro
 89.874-000 - MARAVILHA - Santa Catarina
 Fone/Fax: (0**49)3664-0282 e-mail:engenharia@amerios.org.br
 CNPJ 00.961.206/0001-88

MUNICÍPIO DE BOM JESUS DO OESTE - SC

OBRA:
 PROJETO DE PAV. ASFÁLTICA
 RUA "A" - LOTEAMENTO INDUSTRIAL

RESPONSÁVEL TÉCNICO: ENGENHEIRA CIVIL CREA/SC: 090319-D REG. NACIONAL: 250654897-1 CARLINE J. HACKENHAAR	ASS. RESP. TÉCNICO: AIRTON ANTONIO REINEHR
PROPRIETÁRIO: MUNICÍPIO DE BOM JESUS DO OESTE - SC	ASS. PREFEITO: AIRTON ANTONIO REINEHR
LOCAL: PERÍMETRO URBANO	ESCALA: INDICADA
DESIGNER: VINÍCIUS LUAN SCHNEIDER	DATA: JULHO/2021
Nº PROJETO: DA/2020/BOM JESUS DO OESTE/ AGOSTO/ PROJ. PAV. ASF. RUA A	Nº ESCALA: INDICADA
CAMILA GREGÓRIO RECH	CAMILA GREGÓRIO RECH