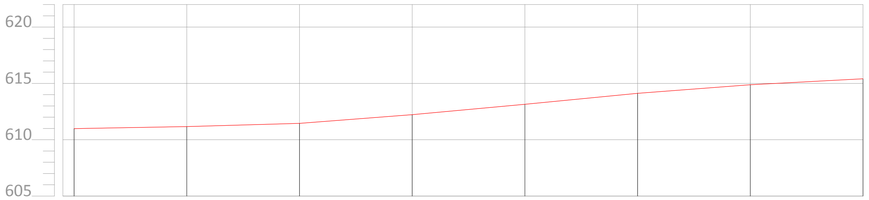


| Estaca | 0 | 1 | 2 | 3 | 4 | 5 | 6 | 7 |
|---|---|---|---|---|---|---|---|---|
| Distância | 0,000 | 20,000 | 40,000 | 60,000 | 80,000 | 100,000 | 120,000 | 140,000 |
| Cotas do TERRENO | 610.984 | 611.166 | 611.457 | 612.229 | 613.143 | 614.121 | 614.884 | 615.408 |

## PERFIL LONGITUDINAL

ESC. H.: 1:500
ESC. V.: 1:250

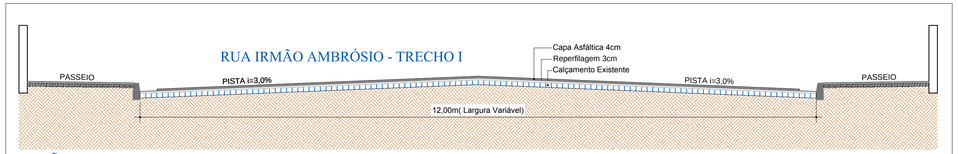


## SEÇÃO TIPO

ESCALA:1/50

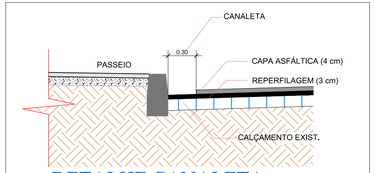


## DETALHE CANALETA

ESCALA:1/20

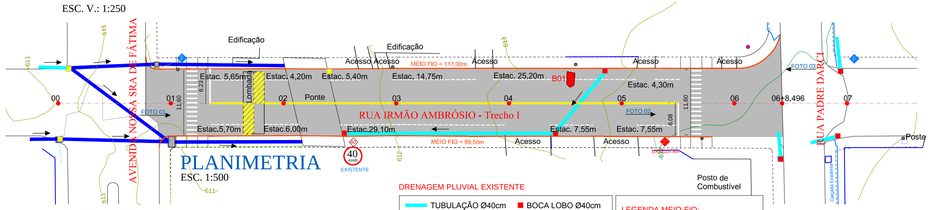


## PLANIMETRIA

ESC. 1:500

DRENAGEM PLUVIAL EXISTENTE

- TUBULAÇÃO Ø40cm
- TUBULAÇÃO Ø60cm
- BOCA LOBO Ø40cm
- BOCA LOBO Ø60cm

LEGENDA MEIO-FIO:

- MEIO-FIO (15 cm SALIENTE)

DRENAGEM PLUVIAL À EXECUTAR

- TUBULAÇÃO Ø60cm
- TUBULAÇÃO Ø80cm
- TUBULAÇÃO Ø100cm
- BOCA LOBO Ø60cm
- BOCA LOBO Ø80cm
- BOCA LOBO Ø100cm

LEGENDA:

- Poste
- Marco
- Tampa de concreto

DADOS DO PROJETO:

EXECUTAR:
REPERFILAGEM 3cm= 1.365,25m²
CAPA ASFÁLTICA 4cm=1.319,75m²
MEIO FIO = 116,50m

PINTURA DE SINALIZAÇÃO:
FAIXA DE ESTACIONAMENTO=115,40m
FAIXA DE SEGURANÇA (PARE)=12,30m
FAIXA DE PEDESTRE=23,20m
FAIXA AMARELA=79,75 (2X)= 159,50m
PINTURA AMARELA NA LOMBADA =11,50m²

REGULARIZAÇÃO BURACOS:
BURACO 01=3,20m²

SINALIZAÇÃO:
PLACA "PARE" = 1 Und.

FOTO 01

FOTO 02

FOTO 03

AMERIOS

ASSOCIAÇÃO DOS MUNICÍPIOS DO ENTRE RIOS-SC
BOM JESUS DO OESTE-CAIBI-CUNHA PORÃ-CUNHATAÍ-FLOR DO SERTÃO
IRACEMINHA-MARAVILHA-MODELO-PALMITOS-RIQUEZA-ROMELÂNDIA-SALTINHO
SANTA TEREZINHA DO PROGRESSO-SÃO MIGUEL DA BOA VISTA-SAUDADES-TIGRINHOS

ENDEREÇO:
Av. Euclides da Cunha, 160 - Cx. P. 47 - Centro
89.874-000 - MARAVILHA - Santa Catarina
Fone/Fax: (0**49) 664-0282 - e-mail: amerios@amerios.org.br
CNPJ 00.961.206/0001-88

# MUNICÍPIO DE BOM JESUS DO OESTE - SC

OBRA:
PROJETO DE PAVIMENTAÇÃO ASFÁLTICA
RUA IRMÃO AMBRÓSIO - TRECHO I

RESPONSÁVEL TÉCNICO:
ENGENHEIRA CIVIL
CREA/SC 090319-0
REG. NAC.: 250654897-1
CARLINE JOICE HACKENHAAR

CARIMBO:
Carline J. Hackenhaar
Carline J. Hackenhaar
Engenheira Civil
CREA/SC 090319-0

ESPECIFICAÇÕES:
PLANIMETRIA,PERFIL LONGITUDINAL
E DETALHES

TOPOGRAFO:
MATEUS TURATTI
ENGENHEIRO FLORESTAL
GRADUE 115.243 Geomensor Incra FXQ
Geoterra Topografia

PROPRIETÁRIO:
MUNICÍPIO DE BOM JESUS DO OESTE-SC

PROPRIETÁRIO:
AIRTON ANTONIO REINEHR

LOCAL:
PERÍMETRO URBANO

FOLHA:
03

| DESENHO: | Nº DESENHO: | DATA: | ESCALA: |
|---|---|---|---|
| CAMILA / CLARICE / VINÍCIUS | DES.3/2016/BOMJESUSDOESTE/JULHO/PAS. e PAV. ASF. V. RUAS | JULHO/2016 | INDICADA |

ALTERAÇÃO:
NOVEMBRO/2016