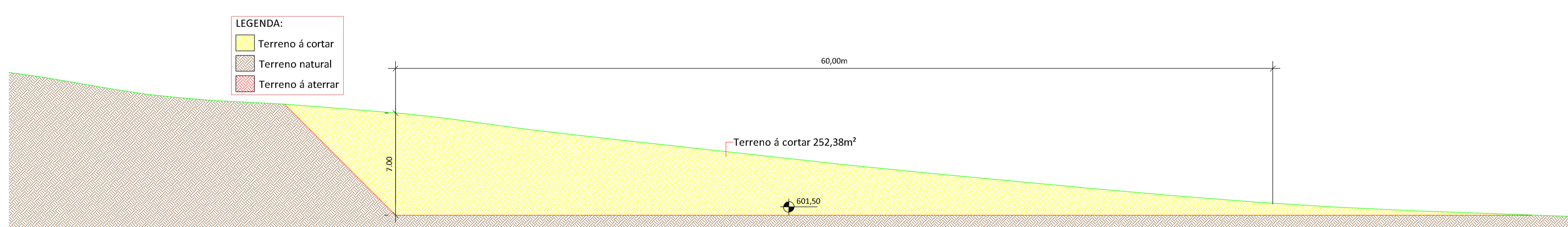
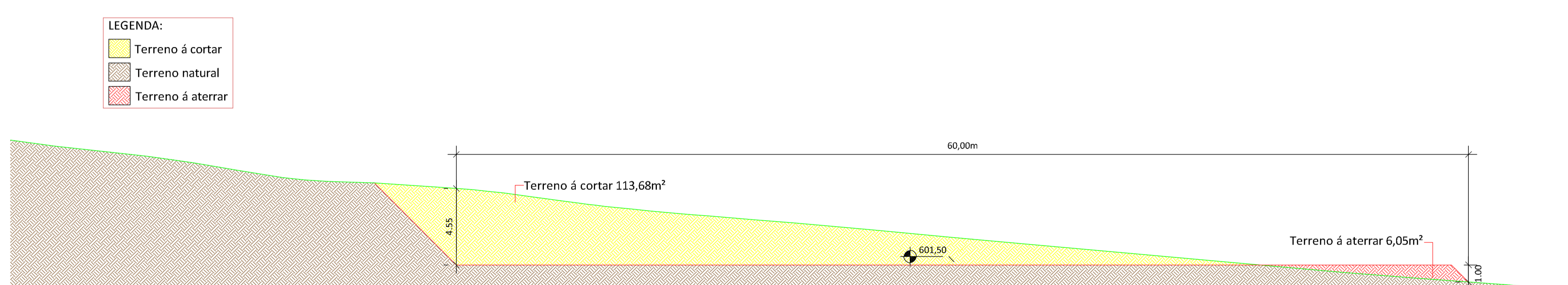


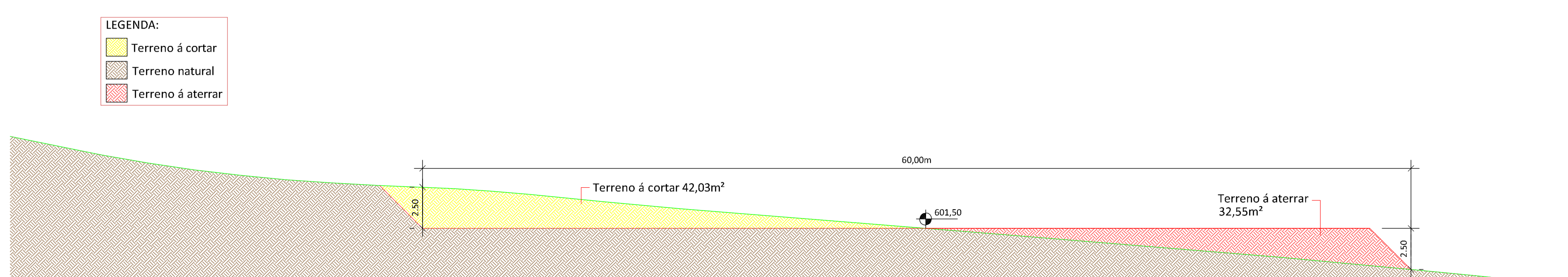
PLANTA DE SITUAÇÃO  
 ESC:1/250



COORTE AA  
 ESC:1/250



COORTE BB  
 ESC:1/250



COORTE CC  
 ESC:1/250

	ASSOCIAÇÃO DOS MUNICÍPIOS DO ENTRE RIOS-SC BOM JESUS DO OESTE-CARIBÉ-CUNHA FORÇÁ-CUNHATAI-FLORES-JATIÁ BRACEMINHA-MARAVILHA-MODELO-PALMITOS-ROQUEZA-ROSELÂNDIA-SALTINHO SANTA TEREZINHA DO PROGRESSO-SÃO MIGUEL DA BOA VISTA-SALVADORES-IGORRINHO ENDEÇO: Av. Euclides da Cunha, 160 - Cx. P. 47 - Centro 89.874-000 - MARAVILHA - Santa Catarina Fone/Fax: (0**49) 664-0282 - e-mail: amerios@amerios.org.br CNPJ 00.961.206/0001-88
	MUNICÍPIO BOM JESUS DO OESTE OBRA: PROJETO DE TERRAPLANAGEM PROJETO 6 SALAS - FNDE
REPRESENTANTE: ENGENHEIRO CIVIL CREA/SC: 112.213-2 RES. N.º: 252/04/3209 RAFAEL CASSOL BASSO	CARIMBO: TOPOGRÁFICO: ALEXANDRE L. PADILHA CATEGORIA: ABRANGÊNCIA Nº de Matr.: 10.1496 CAT. Serv. de Topografia e Hidrografia PROPRIETÁRIO:
PROPRIETÁRIO: MUNICÍPIO DE BOM JESUS DO OESTE-SC LOCAL: PERÍMETRO URBANO	DATA: ABRIL/2015 ESCALA: INDICADA 00
DESENHO: CAMILA / RAFAEL	Nº DESENHO: 2015/BOM JESUS DO OESTE/ABRIL/ TERRAPLANAGEM