



PREFEITURA MUNICIPAL DE BOM JESUS DO OESTE / SC

Projeto de Implantação de Pavimentação Asfáltica
Trecho: Bom Jesus do Oeste - Maravilha
Extensão: 6,0 km

PROJETO EXECUTIVO DE ENGENHARIA PARA IMPLANTAÇÃO DE PAVIMENTAÇÃO ASFÁLTICA ENTRE BOM JESUS DO OESTE/SC ATÉ A DIVISA COM O MUNICÍPIO DE MARAVILHA/SC

VOLUME 5 – CADASTRO DE DESPROPRIAÇÃO

Novembro de 2021

Única Consultores de Engenharia

SUMÁRIO

1	APRESENTAÇÃO	
1.1	<i>Apresentação</i>	4
1.2	<i>Mapa de Situação e Localização</i>	6
2	CADASTRO DE DESAPROPRIAÇÃO	
2.1	<i>Cadastro de Desapropriação</i>	10
2.1.1	<i>Faixa de Domínio Cadastral Projetada</i>	10
2.1.2	<i>Áreas de Desapropriação</i>	10
2.1.3	<i>Levantamento Cadastral</i>	10
2.1.4	<i>Planta Cadastral e Individual</i>	11
2.1.5	<i>Estimativa de Indenizações</i>	11
2.1.6	<i>Planta Cadastral Geral</i>	15
2.1.7	<i>Plantas Individuais</i>	22
3	TERMO DE ENCERRAMENTO	53



1. APRESENTAÇÃO



1.1 Apresentação



1.1. Apresentação

O presente volume é parte integrante do **Projeto Executivo de engenharia para implantação de pavimentação asfáltica entre Bom Jesus do Oeste/SC até a divisa com o Município de Maravilha/SC, com extensão de, aproximadamente, de 6,0 km**, desenvolvido através do **Contrato Administrativo n. 116/2021**, firmado entre a **Prefeitura de Bom Jesus do Oeste** e a empresa **Única Consultores de Engenharia Ltda.**

O Projeto Executivo é constituído pelos seguintes volumes:

- **Volume 1 – Memória Justificativa**, contendo as metodologias, critérios e normas utilizados na elaboração dos estudos e projetos;
- **Volume 2 – Projeto de Execução**, contendo os desenhos relativos ao projeto, detalhes e informações necessárias à execução da obra;
- **Volume 3 – Orçamento**, contendo o orçamento da obra, elaborado em conformidade com a metodologia SICRO;
- **Volume 4 – Notas de Serviço e Cálculo de Volumes de Terraplenagem**, contendo os elementos necessários para a locação da obra, as notas de serviço de terraplenagem e pavimentação e o Cálculo dos Volumes de Terraplenagem;
- **Volume 5 – Cadastro de Desapropriação**, contendo o cadastro das propriedades atingidas, a serem desapropriadas para a implantação do empreendimento, visando auxiliar no processo de desapropriação das mesmas.

O projeto foi elaborado pela Empresa Única Consultores de Engenharia, em conformidade com o Contrato firmado entre esta empresa e a Prefeitura Municipal de Bom Jesus do Oeste, cujos elementos principais estão relacionados a seguir:

Contrato Administrativo N° 99/2021 (Original)

Data da assinatura do contrato original: 05/07/2021

Contrato Administrativo N° 116/2021 (Primeiro Termo Aditivo)

Data da assinatura do Contrato Administrativo N° 116/2021: 12/08/2021

Data da Ordem de Serviço: 05/07/2021

Prazo para Execução dos Serviços: 150 dias

Florianópolis, novembro de 2021

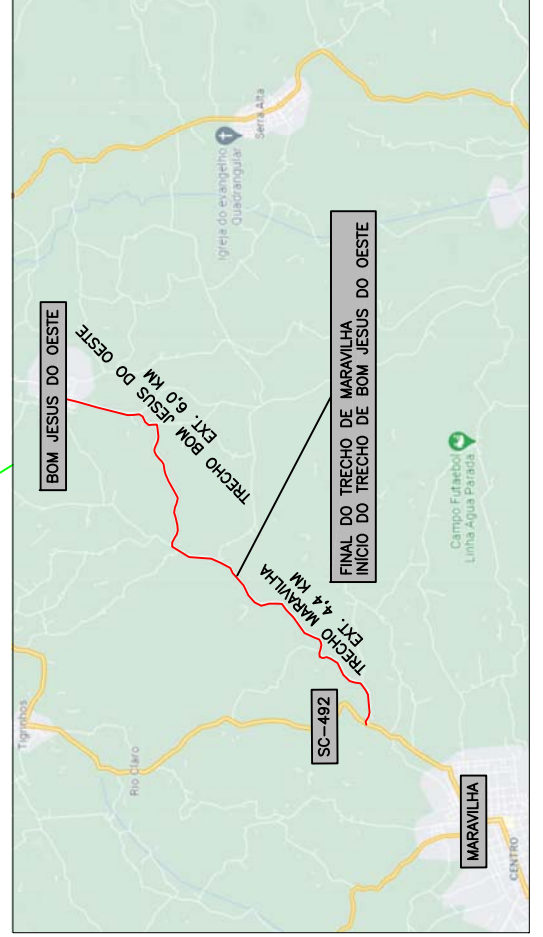
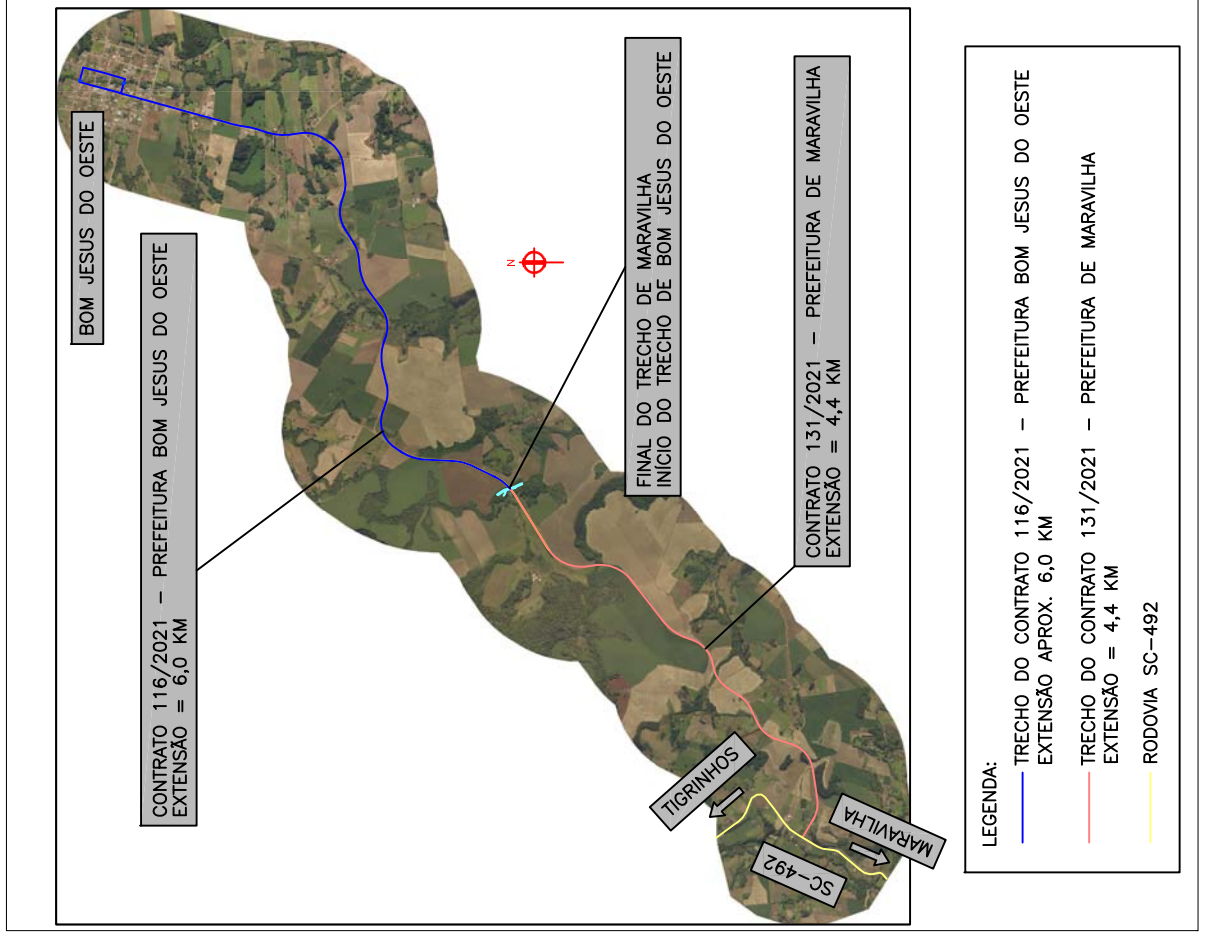


1.2 Mapa de Situação

MAPA DE SITUAÇÃO



MAPA DE LOCALIZAÇÃO





2. CADASTRO DE DESAPROPRIAÇÃO



2.1 Cadastro de Desapropriação



2.1 Cadastro de Desapropriação

O Cadastro de Desapropriação do trecho de Bom Jesus do Oeste até a divisa com Maravilha foi elaborado observando as recomendações do Termo de Referência e, no que coube, as recomendações da Instrução de Serviço IS-15/98. O projeto objetiva o levantamento físico e cadastral das propriedades que serão atingidas pelo projeto, envolvendo os seguintes serviços:

- Apresentação da Faixa de Domínio Cadastral Projetada;
- Determinação das Áreas de Desapropriação Específicas;
- Levantamento Cadastral com a identificação, definição e individualização das propriedades existentes e de todas as benfeitorias;
- Quantificação e Desenho das Áreas Atingidas pelo projeto.

2.1.1 Faixa de Domínio Cadastral Projetada

Para o trecho em questão, essa Consultora adotou como largura mínima para a faixa de domínio 30,0m (trinta metros), sendo 15,0 (quinze metros) para cada lado, cotados perpendicularmente a partir do eixo da rodovia projetada.

Nos segmentos onde houve a necessidade da linha de off set ultrapassar este limite, no caso dos taludes de cortes e aterros significativos, foi adotada uma largura adicional de múltiplos de 5m, além da linha do off set.

2.1.2 Áreas de Desapropriação

Por se tratar de um projeto de implantação e pavimentação, as áreas desapropriadas correspondem àquelas dentro da faixa de domínio adotada, em uma largura de 15m para cada lado do eixo.

Para o trecho em questão, foram atingidos especificamente terrenos de propriedades lindeiras a estrada existente, não sendo atingida nenhuma edificação no segmento projetado.

2.1.3 Levantamento Cadastral

Ao longo do eixo do projeto foi feito o levantamento cadastral com a utilização de estação total equipada com coletores digitais, que permitiu o levantamento da faixa de domínio estabelecida, bem como a identificação, definição e individualização das propriedades existentes e de todas as benfeitorias.

No levantamento com estação total, as tradicionais cadernetas de campo foram substituídas por elementos topográficos digitais, restando apenas, para a orientação, os croquis de campo, nos quais consta a lógica de posicionamento dos pontos topográficos, bem como o nome dos proprietários (quando encontrados), divisas, limites e



confrontações, tipo da cobertura vegetal, serviços públicos existentes, aproveitamento econômico da região e da atividade desenvolvida, descrição das benfeitorias, etc.

2.1.4 Planta Cadastral e Individual

Para o Projeto de Desapropriação, estão sendo apresentadas a Planta Geral do trecho na escala 1:2000. Estão sendo apresentadas a projeção do traçado existente e projetado, identificação dos terrenos a serem desapropriados, identificação das divisas dos imóveis e legenda com convenções gráficas adotadas.

Estão sendo apresentadas ainda, as plantas individuais de cada propriedade atingida. As áreas a serem desapropriadas contam com a identificação do proprietário (quando encontrado) no levantamento de campo.

As Plantas cadastrais na escala 1:2000 em folhas A3, e ainda, as plantas individuais de cada propriedade em escala apropriada, estão sendo apresentadas no final deste capítulo.

2.1.5 Estimativa de Indenizações

Para a estimativa dos preços a serem pagos pelos terrenos a serem desapropriados, foram tomadas opiniões de mercado com corretores e imobiliárias na região, além de consulta ao site da Epagri <https://cepa.epagri.sc.gov.br/index.php/produtos/mercado-agricola/precos-de-terra-agricola/>, com preço referencial da terra no ano de 2020, utilizando Terras de primeira e coluna de valor mais comum, que resultam em valor médio em relação ao custo quando comparados com outras possibilidades. Após consulta na tabela, foi observado valor mínimo de R\$ 48.180,00, valor médio de R\$ 59.800,00 e valor máximo de R\$ 76.445,00 para o município de Bom Jesus do Oeste o hectare. Adotou-se para fins de estimativa, o valor médio, resultando em um custo por metro quadrado de R\$ 5,98. Por fim, adotou-se o valor de R\$ 5,98 para todas as áreas a serem desapropriadas no trecho de acordo com valores disponibilizados pela Epagri. A figura a seguir apresenta a tabela pesquisada junto ao site da Epagri. Mais adiante, é apresentado o quadro resumo contendo a identificação dos terrenos e proprietários, estaca inicial e final de cada propriedade, lado em relação à estrada existente, áreas e valores de indenização estimados para o projeto em questão.

Cumprе ressaltar que, de acordo com informações fornecidas pela prefeitura de Bom Jesus do Oeste, esta pretende negociar com os proprietários lindeiros, para que os terrenos atingidos pelo projeto sejam doados para execução da obra. No entanto, na eventualidade da negociação não ser firmada, foram estimados os valores de indenizações, os quais são apresentados na sequência.



Tabela – Preços de terras agrícolas no Estado de Santa Catarina





INSTITUCIONAL ▾

PRODUTOS ▾

PUBLICAÇÕES ▾

INFOAGRO

CONTATO

Pesquisa

Preço Terra

Ano

Selecionar tudo

2020

2019

2018

2017

2016

2015

2014

2013

2012

2011

2010

2009

Municípios

Search

Abelardo Luz

Bom Jesus

Microregiões de Santa Catarina (Ordenadas pelo Valor)

- Chapecó
- Joaçaba
- São Miguel do Oeste
- Rio do Sul
- Tubarão
- Campos de Lages
- Xanxerê
- Araranguá
- Blumenau
- Concórdia
- Canoinhas
- Curitibanos
- Itajaí
- Criciúma
- Joinville
- Florianópolis
- Ituporanga

Preços - R\$ / ha

Ano	Valor Mínimo	Valor Mais Comum	Valor Máximo
Abelardo Luz			
Terra de Primeira	55.000,00	75.000,00	85.000,00
Terra de Segunda	42.000,00	52.000,00	65.000,00
Terra para Serviço Florestal (Reserva Legal)	25.000,00	32.000,00	40.000,00
Bom Jesus			
Terra de Primeira	48.180,00	59.800,00	76.445,00
Terra de Segunda	27.800,00	36.000,00	46.488,00
Terra para Serviço Florestal (Reserva Legal)	10.600,00	13.700,00	16.000,00
Coronel Martins			
Terra de Primeira	32.000,00	39.833,33	49.000,00
Terra de Segunda	16.000,00	29.666,67	38.000,00
Terra para Serviço Florestal (Reserva Legal)	12.000,00	17.666,67	27.000,00
Entre Rios			
Terra de Primeira	45.000,00	53.666,67	68.000,00
Terra de Segunda	41.000,00	48.166,67	60.000,00
Terra para Serviço Florestal (Reserva Legal)	13.500,00	20.000,00	23.000,00
Faxinal dos Guedes			
Terra de Primeira	53.500,00	65.500,00	90.000,00
Terra de Segunda	26.500,00	35.783,33	53.000,00
Terra para Serviço Florestal (Reserva Legal)	9.000,00	13.500,00	20.500,00
Galvão			
Terra de Primeira	27.600,00	40.566,67	50.500,00
Terra de Segunda	16.500,00	28.333,33	40.000,00
Terra para Serviço Florestal (Reserva Legal)	9.100,00	10.800,00	16.000,00

VOLUME 5 – CADASTRO DE DESAPROPRIAÇÃO



QUADRO GERAL DE DESAPROPRIAÇÃO													
Terreno	Proprietário	Estaca Inicial	Estaca Final	Lado	Áreas a desapropriar (m²)		Caracterização das Edificações / Benefeitorias	Valores de Indenização				Observações	
					Terrenos a desapropriar	Edificações / Benefeitorias a desapropriar		Valor Unitário (R\$/m²)	Terreno (1)	Subtotal	Valor Unitário (R\$/m²)		Edificações/Benefeitorias (2)
1	Nilton Buzzatto	180+16,0	192+18,0	D	4.146,85	-	-	5,88	R\$24.798,16	0,00	R\$0,00	R\$ 24.798,16	Trecho: Bom Jesus do Oeste - Divisa com Maravilha
2	Familia Oberherr	183+10,0	214+02,0	E	16.983,89	-	-	5,88	R\$101.563,66	0,00	R\$0,00	R\$ 101.563,66	Trecho: Bom Jesus do Oeste - Divisa com Maravilha
		194+13,0	211+18,0	D									
3	Elmo Zimmermann	211+18,0	222+14,0	D	7.467,66	-	-	5,88	R\$44.666,61	0,00	R\$0,00	R\$ 44.666,61	Trecho: Bom Jesus do Oeste - Divisa com Maravilha
		214+02,0	224+00,0	E									
4	Ananildo Fuzinato	222+14,0	240+00,0	D	11.497,16	-	-	5,88	R\$68.753,02	0,00	R\$0,00	R\$ 68.753,02	Trecho: Bom Jesus do Oeste - Divisa com Maravilha
		224+00,0	240+10,0	E									
5	Machado	240+00,0	251+04,0	D	8.105,37	-	-	5,88	R\$48.470,11	0,00	R\$0,00	R\$ 48.470,11	Trecho: Bom Jesus do Oeste - Divisa com Maravilha
		240+10,0	250+16,0	E									
6	Irneu Greilmann	250+16,0	272+13,0	E	20.877,64	-	-	5,88	R\$124.946,29	0,00	R\$0,00	R\$ 124.946,29	Trecho: Bom Jesus do Oeste - Divisa com Maravilha
		251+04,0	264+13,0	D									
7	João Viana	272+13,0	287+00,0	E	3.771,69	-	-	5,88	R\$22.564,53	0,00	R\$0,00	R\$ 22.564,53	Trecho: Bom Jesus do Oeste - Divisa com Maravilha
8	Familia Centzoli	284+13,0	296+11,0	D	6.426,19	-	-	5,88	R\$38.428,62	0,00	R\$0,00	R\$ 38.428,62	Trecho: Bom Jesus do Oeste - Divisa com Maravilha
		287+00,0	296+07,0	E									
9	Guinhor Greef	296+07,0	318+03,0	E	14.509,27	-	-	5,88	R\$88.766,43	0,00	R\$0,00	R\$ 88.766,43	Trecho: Bom Jesus do Oeste - Divisa com Maravilha
		296+11,0	317+15,0	D									
10	Elton Tozzetto	318+12,0	328+04,0	E	4.217,68	-	-	5,88	R\$25.223,52	0,00	R\$0,00	R\$ 25.223,52	Trecho: Bom Jesus do Oeste - Divisa com Maravilha
11	Familia Centzoli	317+15,0	357+07,0	D	20.465,70	-	-	5,88	R\$122.564,29	0,00	R\$0,00	R\$ 122.564,29	Trecho: Bom Jesus do Oeste - Divisa com Maravilha
		328+04,0	335+03,0	E									
12	Hilário Strehl	335+03,0	341+08,0	E	2.552,30	-	-	5,88	R\$16.262,75	0,00	R\$0,00	R\$ 16.262,75	Trecho: Bom Jesus do Oeste - Divisa com Maravilha

VOLUME 5 – CADASTRO DE DESAPROPRIAÇÃO

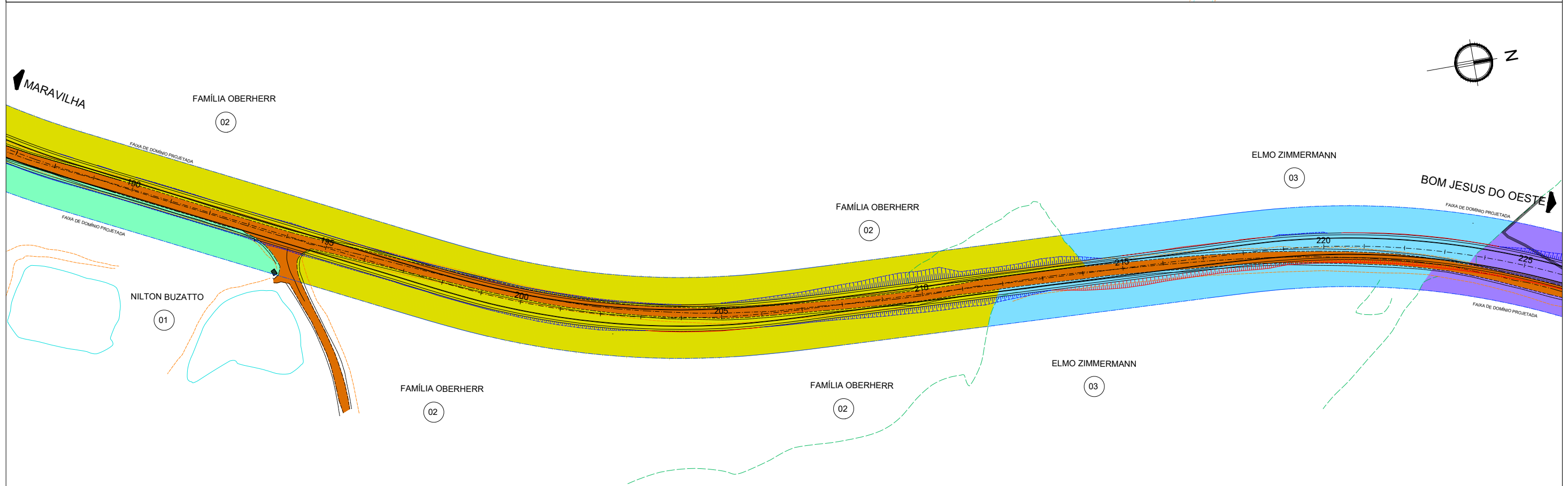
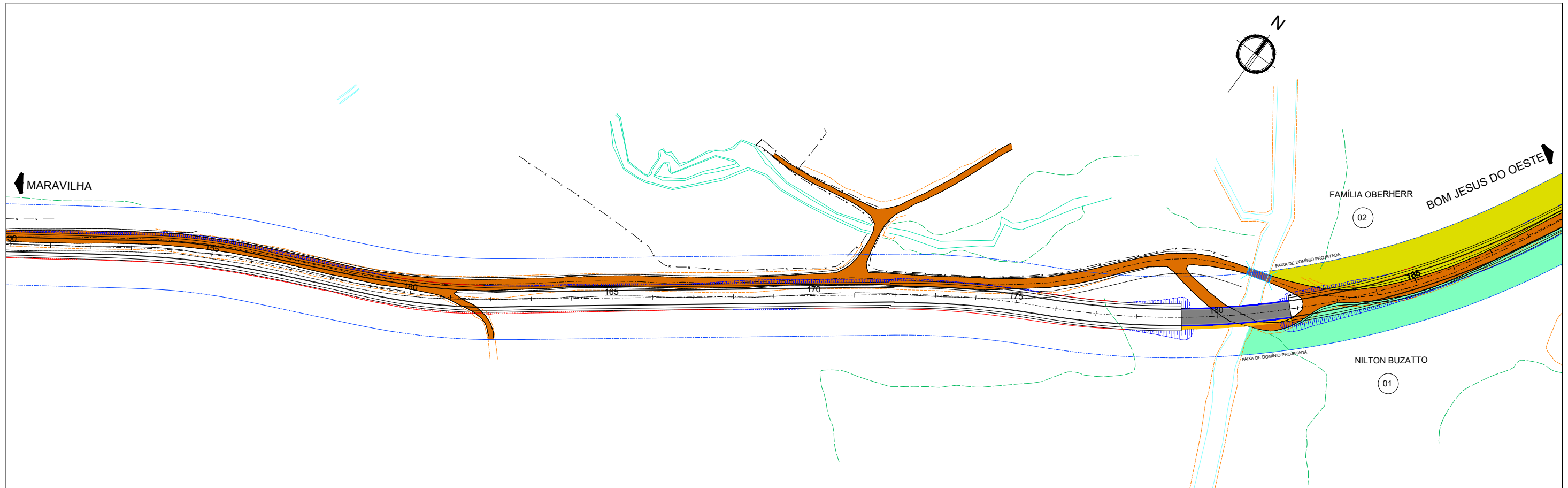











QUADRO GERAL DE DESAPROPRIAÇÃO													
Terreno	Proprietário	Estaca Inicial	Estaca Final	Lado	Áreas a desapropriar (m²)		Caracterização das Edificações / Beneficiárias	Valores de Indenização				Observações	
					Terrenos a desapropriar	Edificações / Beneficiárias a desapropriar		Valor Unitário (R\$/m²)	Subtotal	Terreno (1)	Edificações/Beneficiárias (2)		(1) + (2)
13	Walter Naujalks	341+08,0	359+15,0	E	7.452,02	-	-	5,98	R\$44.583,08	0,00	R\$0,00	R\$ 44.583,08	Trecho: Bom Jesus do Oeste - Divisa com Maravilha
14	Norberto Borni	357+07,0	367+04,0	D	7.483,85	-	-	5,98	R\$44.753,42	0,00	R\$0,00	R\$ 44.753,42	Trecho: Bom Jesus do Oeste - Divisa com Maravilha
		359+15,0	367+04,0	E									
15	Família Schmitt	367+04,0	373+12,0	E/D	5.117,66	-	-	5,98	R\$30.603,61	0,00	R\$0,00	R\$ 30.603,61	Trecho: Bom Jesus do Oeste - Divisa com Maravilha
16	Antônio Link Neto	373+12,0	376+12,0	E/D	2.473,24	-	-	5,98	R\$14.786,88	0,00	R\$0,00	R\$ 14.786,88	Trecho: Bom Jesus do Oeste - Divisa com Maravilha
17	Walter Naujalks	376+12,0	379+16,0	E/D	2.543,30	-	-	5,98	R\$15.208,93	0,00	R\$0,00	R\$ 15.208,93	Trecho: Bom Jesus do Oeste - Divisa com Maravilha
18	Elton da Silva	379+16,0	387+03,0	E	2.438,76	-	-	5,98	R\$14.588,76	0,00	R\$0,00	R\$ 14.588,76	Trecho: Bom Jesus do Oeste - Divisa com Maravilha
19	Sino Baumbach	379+16,0	396+13,0	D	8.663,94	-	-	5,98	R\$51.808,76	0,00	R\$0,00	R\$ 51.808,76	Trecho: Bom Jesus do Oeste - Divisa com Maravilha
		387+07,0	396+16,0	E									
20	Élio Metler	396+13,0	401+02,0	D	2.415,69	-	-	5,98	R\$14.447,62	0,00	R\$0,00	R\$ 14.447,62	Trecho: Bom Jesus do Oeste - Divisa com Maravilha
		396+16,0	405+06,0	E									
21	Norberto Borni	401+02,0	413+10,0	D	2.091,16	-	-	5,98	R\$12.505,14	0,00	R\$0,00	R\$ 12.505,14	Trecho: Bom Jesus do Oeste - Divisa com Maravilha
22	Elmer Zimmermann	405+09,0	416+08,0	E	1.523,09	-	-	5,98	R\$9.108,08	0,00	R\$0,00	R\$ 9.108,08	Trecho: Bom Jesus do Oeste - Divisa com Maravilha
		413+10,0	417+14,0	D									
23	Gaetano Schmitt	417+01,0	430+07,0	E	1.062,39	-	-	5,98	R\$6.353,09	0,00	R\$0,00	R\$ 6.353,09	Trecho: Bom Jesus do Oeste - Divisa com Maravilha
24	Área Industrial do Município	417+14,0	423+02,0	D	390,86	-	-	5,98	R\$2.338,15	0,00	R\$0,00	R\$ 2.338,15	Trecho: Bom Jesus do Oeste - Divisa com Maravilha
25	Darci Kipper	423+02,0	430+13,0	D	616,85	-	-	5,98	R\$3.688,76	0,00	R\$0,00	R\$ 3.688,76	Trecho: Bom Jesus do Oeste - Divisa com Maravilha
26	Volmir Peter	430+13,0	434+05,0	D	209,64	-	-	5,98	R\$1.253,65	0,00	R\$0,00	R\$ 1.253,65	Trecho: Bom Jesus do Oeste - Divisa com Maravilha
27	Valério Cotwiz (Loteamento)	430+07,0	438+15,0	E	463,37	-	-	5,98	R\$2.770,95	0,00	R\$0,00	R\$ 2.770,95	Trecho: Bom Jesus do Oeste - Divisa com Maravilha
28	Não identificado	434+05,0	438+17,0	D	202,26	-	-	5,98	R\$1.209,51	0,00	R\$0,00	R\$ 1.209,51	Trecho: Bom Jesus do Oeste - Divisa com Maravilha
					166.200,75				R\$993.880,49		0,00	R\$ 993.880,49	


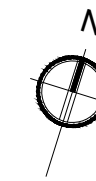


2.1.6 Planta Cadastral Geral

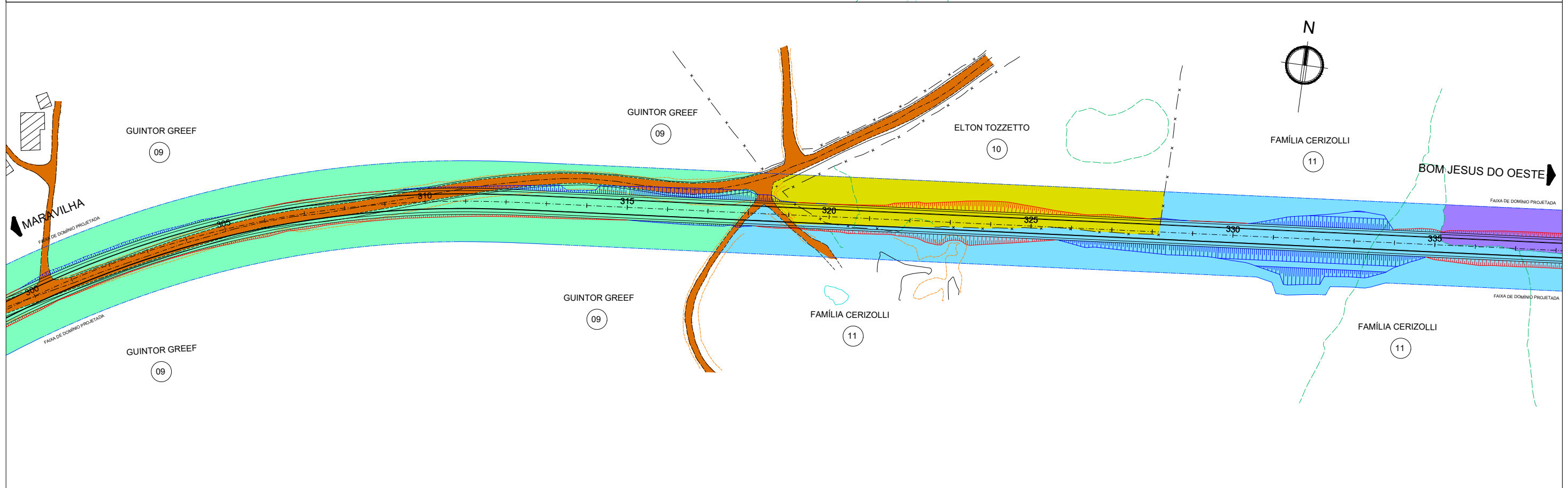
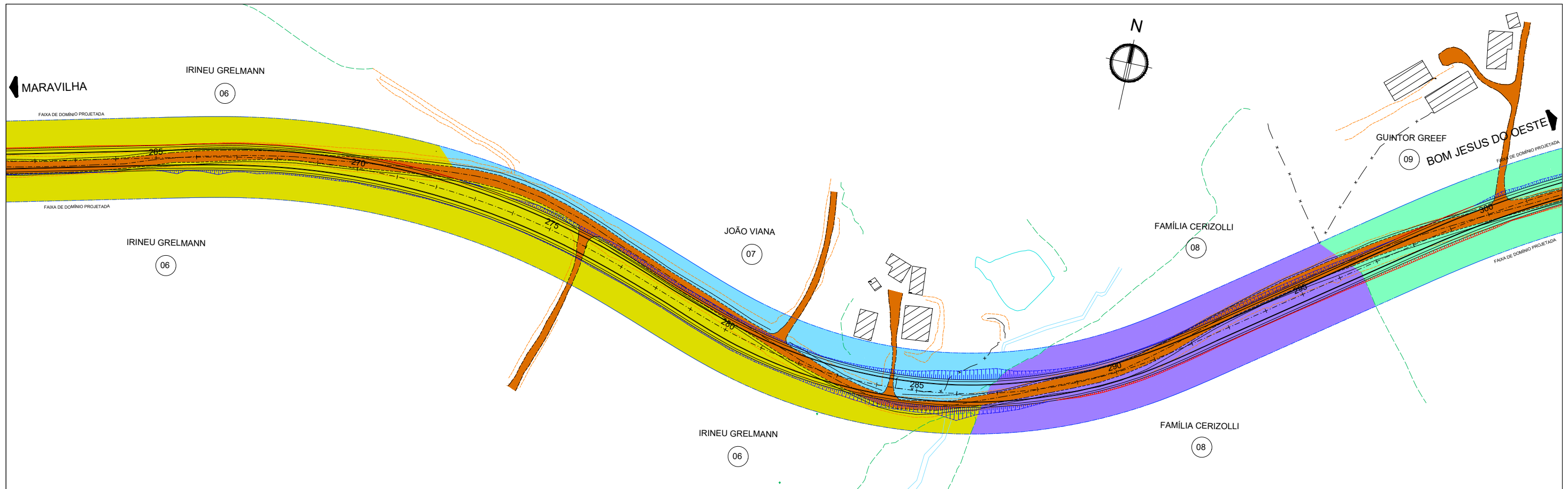
A seguir está sendo apresentada a Planta Geral na escala 1:2000 contendo a localização das áreas a serem desapropriadas.












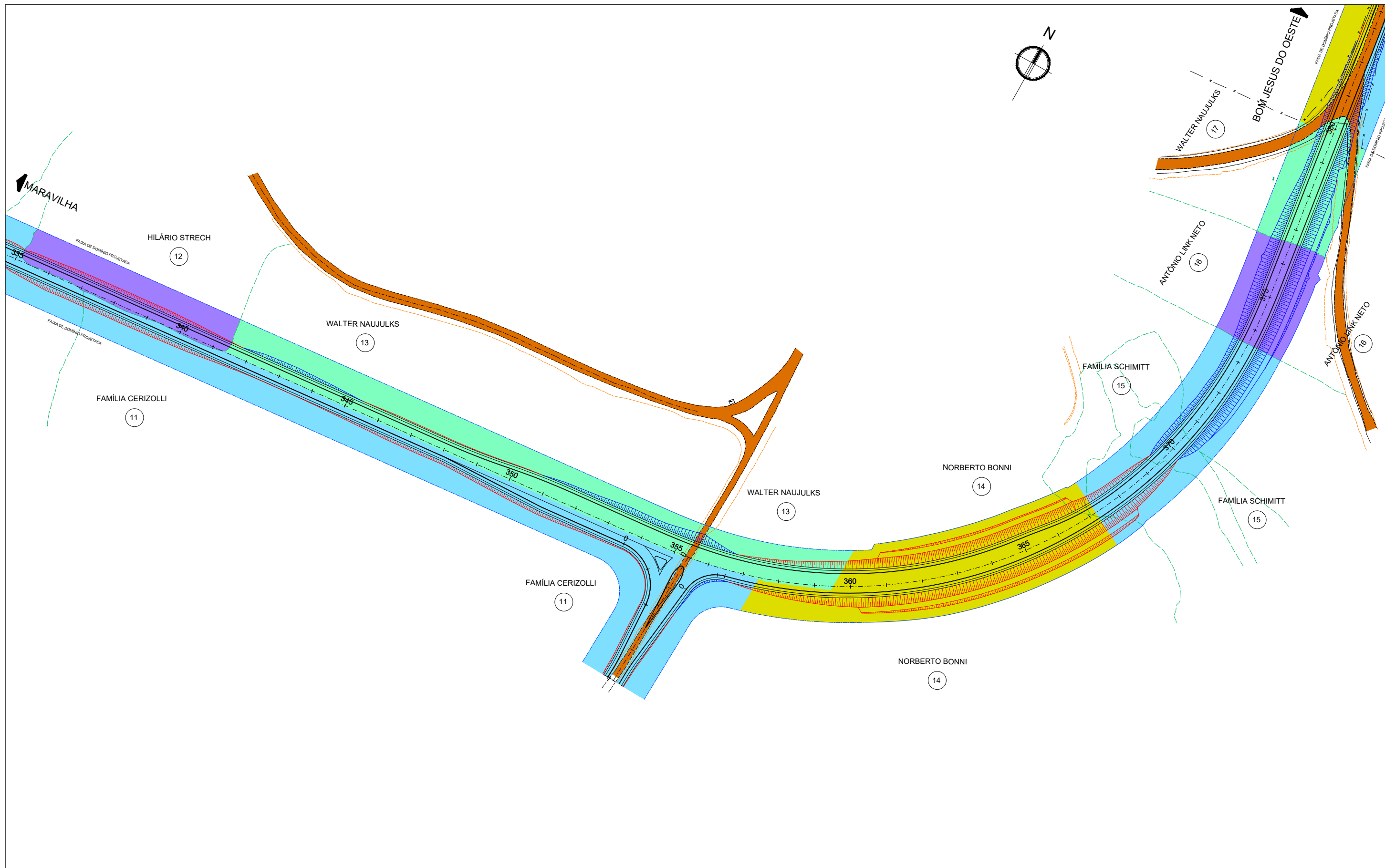
OBSERVAÇÕES		 	PREFEITURA MUNICIPAL DE BOM JESUS DO OESTE	
 EDIFICAÇÃO DE ALVENARIA  FAIXA DE DOMÍNIO PROJETADA  PISTA EXISTENTE	 ÁREAS À DESAPROPRIAR  ÁREAS À DESAPROPRIAR  ÁREAS À DESAPROPRIAR  ÁREAS À DESAPROPRIAR		PROJETO EXECUTIVO DE ENGENHARIA PARA IMPLANTAÇÃO DE PAVIMENTAÇÃO ASFÁLTICA Rodovia: Municipal Trecho: Bom Jesus do Oeste - Divisa com Maravilha	
PROJETO DE DESAPROPRIAÇÃO PLANTA			DES-01	



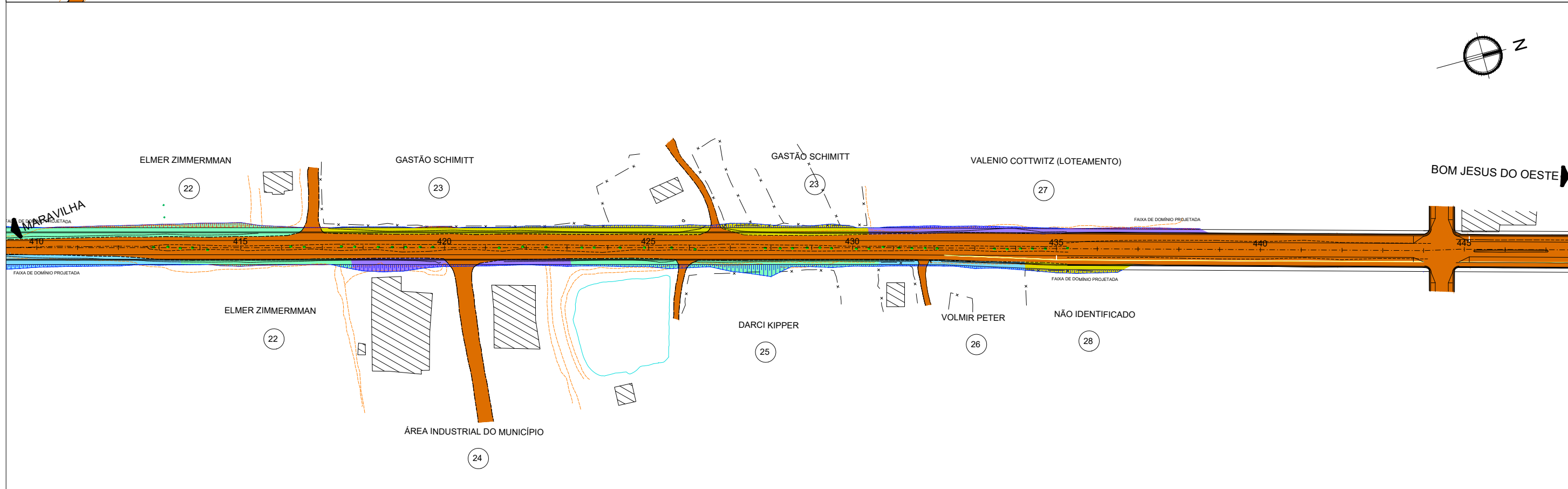
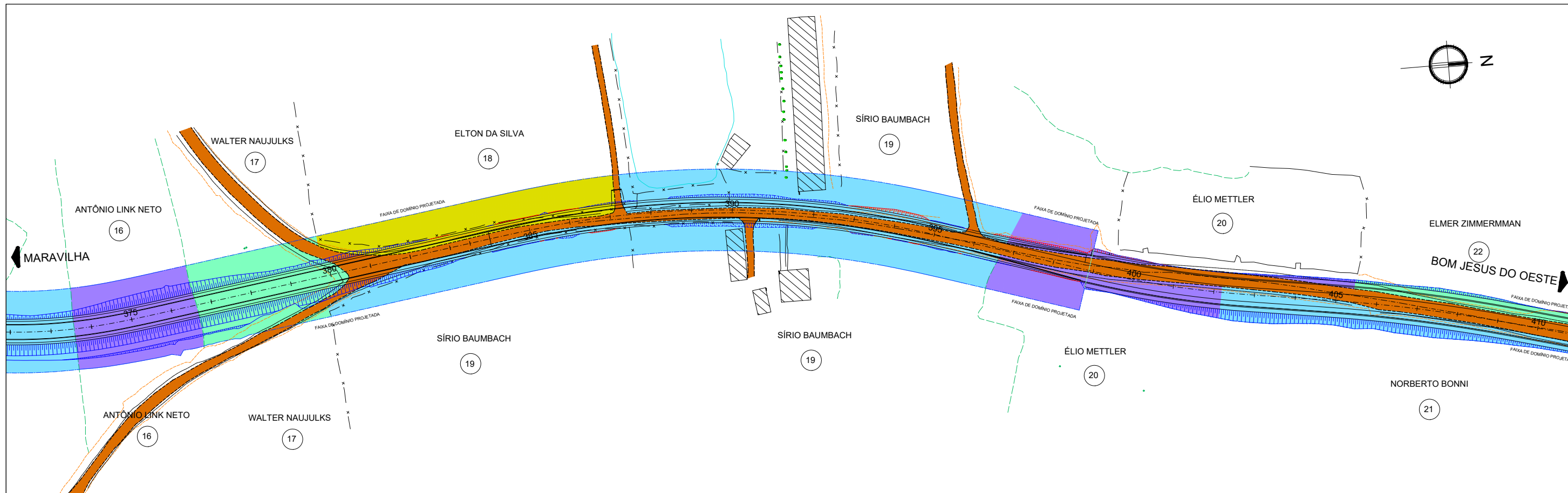
OBSERVAÇÕES		 	PREFEITURA MUNICIPAL DE BOM JESUS DO OESTE	
 EDIFICAÇÃO DE ALVENARIA  FAIXA DE DOMÍNIO PROJETADA  PISTA EXISTENTE	 ÁREAS À DESAPROPRIAR  ÁREAS À DESAPROPRIAR  ÁREAS À DESAPROPRIAR  ÁREAS À DESAPROPRIAR		PROJETO EXECUTIVO DE ENGENHARIA PARA IMPLANTAÇÃO DE PAVIMENTAÇÃO ASFÁLTICA Rodovia: Municipal Trecho: Bom Jesus do Oeste - Divisa com Maravilha	
		PROJETO DE DESAPROPRIAÇÃO PLANTA		DES-02










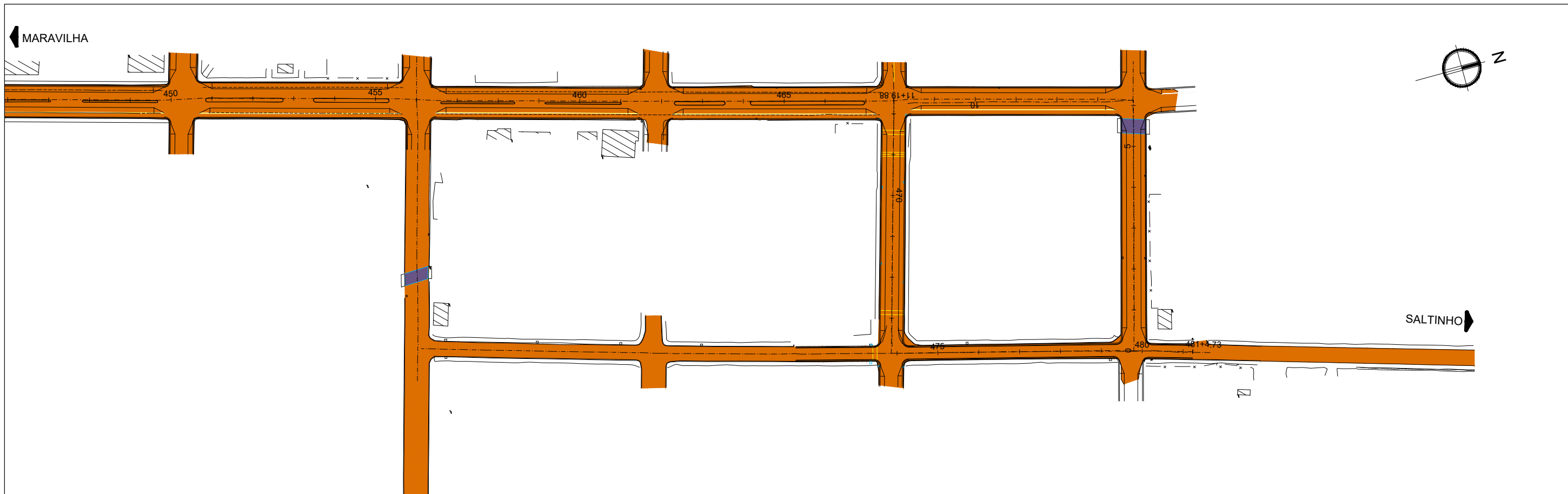
OBSERVAÇÕES		 	PREFEITURA MUNICIPAL DE BOM JESUS DO OESTE	
 EDIFICAÇÃO DE ALVENARIA  FAIXA DE DOMÍNIO PROJETADA  PISTA EXISTENTE	 ÁREAS À DESAPROPRIAR  ÁREAS À DESAPROPRIAR  ÁREAS À DESAPROPRIAR  ÁREAS À DESAPROPRIAR		PROJETO EXECUTIVO DE ENGENHARIA PARA IMPLANTAÇÃO DE PAVIMENTAÇÃO ASFÁLTICA Rodovia: Municipal Trecho: Bom Jesus do Oeste - Divisa com Maravilha	
PROJETO DE DESAPROPRIAÇÃO PLANTA			DES-03	




OBSERVAÇÕES		 	PREFEITURA MUNICIPAL DE BOM JESUS DO OESTE	
 EDIFICAÇÃO DE ALVENARIA  FAIXA DE DÔMÍNIO PROJETADA  PISTA EXISTENTE	 ÁREAS À DESAPROPRIAR  ÁREAS À DESAPROPRIAR  ÁREAS À DESAPROPRIAR  ÁREAS À DESAPROPRIAR		PROJETO EXECUTIVO DE ENGENHARIA PARA IMPLANTAÇÃO DE PAVIMENTAÇÃO ASFÁLTICA Rodovia: Municipal Trecho: Bom Jesus do Oeste - Divisa com Maravilha	
PROJETO DE DESAPROPRIAÇÃO PLANTA			DES-04	




OBSERVAÇÕES		 	PREFEITURA MUNICIPAL DE BOM JESUS DO OESTE	
 EDIFICAÇÃO DE ALVENARIA  FAIXA DE DOMÍNIO PROJETADA  PISTA EXISTENTE	 ÁREAS À DESAPROPRIAR  ÁREAS À DESAPROPRIAR  ÁREAS À DESAPROPRIAR  ÁREAS À DESAPROPRIAR		PROJETO EXECUTIVO DE ENGENHARIA PARA IMPLANTAÇÃO DE PAVIMENTAÇÃO ASFÁLTICA Rodovia: Municipal Trecho: Bom Jesus do Oeste - Divisa com Maravilha	
PROJETO DE DESAPROPRIAÇÃO PLANTA			DES-05	





OBSERVAÇÕES


 EDIFICAÇÃO DE ALVENARIA


 FAIXA DE DOMÍNIO PROJETADA

 PISTA EXISTENTE

 ÁREAS À DESAPROPRIAR

 ÁREAS À DESAPROPRIAR

 ÁREAS À DESAPROPRIAR

 ÁREAS À DESAPROPRIAR



PREFEITURA MUNICIPAL DE BOM JESUS DO OESTE

PROJETO EXECUTIVO DE ENGENHARIA PARA IMPLANTAÇÃO DE PAVIMENTAÇÃO ASFÁLTICA

Rodovia: **Municipal**
Trecho: **Bom Jesus do Oeste - Divisa com Maravilha**

PROJETO DE DESAPROPRIAÇÃO
PLANTA

Escala: H=1:2000

Data: NOVEMBRO/2021

Folha n°:

DES-06



2.1.7 Plantas Individuais

A seguir estão sendo apresentadas as plantas individuais de cada área a ser desapropriada, em escala apropriada.



PROPRIETÁRIO:	Nilton Buzatto	
ÁREA A DESAPROPRIAR:	1	4.146,85
TOTAL (m²):	4.146,85	

OBSERVAÇÕES

	EDIFICAÇÃO A DESAPROPRIAR
	FAIXA DE DOMÍNIO PROJETADA
	PISTA EXISTENTE
	ÁREAS A DESAPROPRIAR
	ÁREAS A DESAPROPRIAR
	ÁREAS A DESAPROPRIAR
	ÁREAS A DESAPROPRIAR



PREFEITURA MUNICIPAL DE BOM JESUS DO OESTE

PROJETO EXECUTIVO DE ENGENHARIA PARA IMPLANTAÇÃO DE PAVIMENTAÇÃO ASFÁLTICA


Rodovia:	MUNICIPAL	Escala:	1:1250
Trecho:	Bom Jesus do Oeste - Divisa com Maravilha	Data:	NOVEMBRO/2021
PROJETO DE DESAPROPRIAÇÃO TERRENO 01		Desenho:	SETOR TÉCNICO
		Folha n°:	01



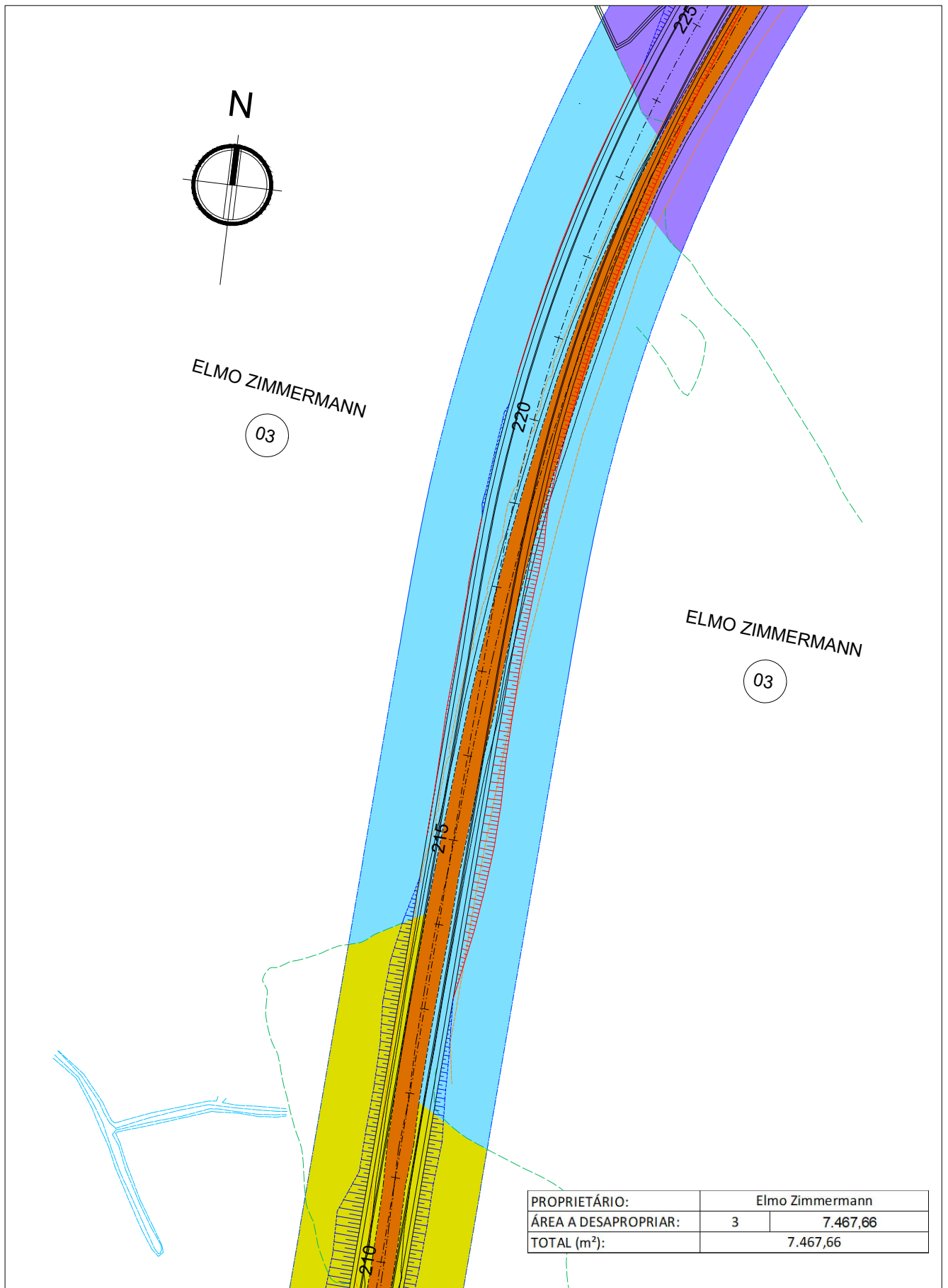
PROPRIETÁRIO:	Família Oberherr	
ÁREA A DESAPROPRIAR:	2	16.983,89
TOTAL (m²):	16.983,89	

OBSERVAÇÕES

	EDIFICAÇÃO A DESAPROPRIAR
	FAIXA DE DOMÍNIO PROJETADA
	PISTA EXISTENTE
	ÁREAS A DESAPROPRIAR
	ÁREAS A DESAPROPRIAR
	ÁREAS A DESAPROPRIAR
	ÁREAS A DESAPROPRIAR



PREFEITURA MUNICIPAL DE BOM JESUS DO OESTE		
PROJETO EXECUTIVO DE ENGENHARIA PARA IMPLANTAÇÃO DE PAVIMENTAÇÃO ASFÁLTICA		
Rodovia:	MUNICIPAL	Escala: 1:2500
Trecho:	Bom Jesus do Oeste - Divisa com Maravilha	Data: NOVEMBRO/2021
PROJETO DE DESAPROPRIAÇÃO TERRENO 02		Desenho: SETOR TÉCNICO
		Folha n°: 02



PROPRIETÁRIO:	Elmo Zimmermann	
ÁREA A DESAPROPRIAR:	3	7.467,66
TOTAL (m²):	7.467,66	

OBSERVAÇÕES

- EDIFICAÇÃO A DESAPROPRIAR
- FAIXA DE DOMÍNIO PROJETADA
- PISTA EXISTENTE
- ÁREAS A DESAPROPRIAR
- ÁREAS A DESAPROPRIAR
- ÁREAS A DESAPROPRIAR
- ÁREAS A DESAPROPRIAR



PREFEITURA MUNICIPAL DE BOM JESUS DO OESTE

PROJETO EXECUTIVO DE ENGENHARIA PARA IMPLANTAÇÃO DE PAVIMENTAÇÃO ASFÁLTICA

Rodovia: MUNICIPAL
 Trecho: Bom Jesus do Oeste - Divisa com Maravilha

Escala:	1:1250
Data:	NOVEMBRO/2021
Desenho:	SETOR TÉCNICO
Folha n°:	03

PROJETO DE DESAPROPRIAÇÃO TERRENO 03



PROPRIETÁRIO:	Amarildo Fuzinato	
ÁREA A DESAPROPRIAR:	4	11.497,16
TOTAL (m²):	11.497,16	

OBSERVAÇÕES

- EDIFICAÇÃO À DESAPROPRIAR
- FAIXA DE DOMÍNIO PROJETADA
- PISTA EXISTENTE
- ÁREAS À DESAPROPRIAR
- ÁREAS À DESAPROPRIAR
- ÁREAS À DESAPROPRIAR
- ÁREAS À DESAPROPRIAR



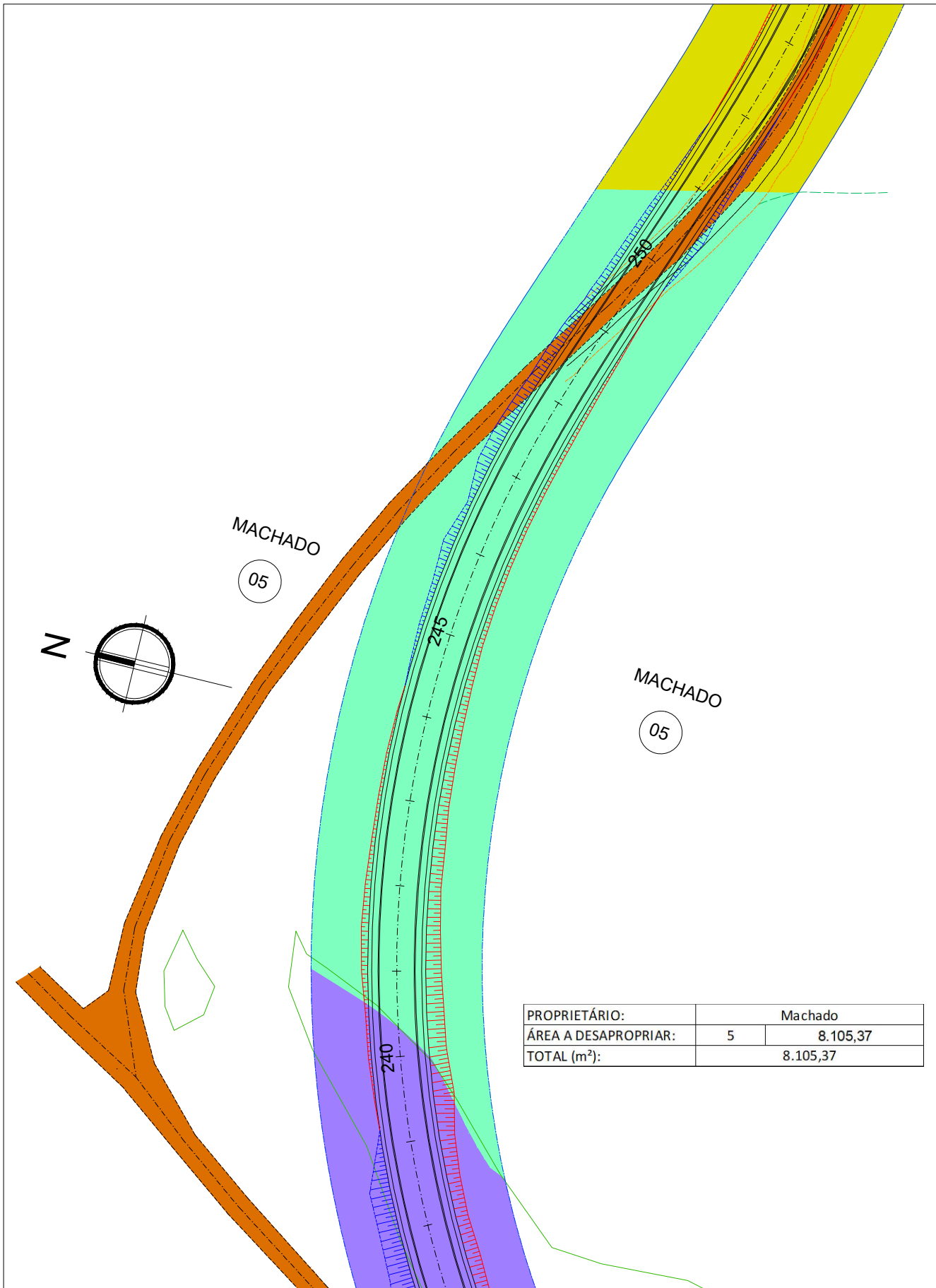
PREFEITURA MUNICIPAL DE BOM JESUS DO OESTE

PROJETO EXECUTIVO DE ENGENHARIA PARA IMPLANTAÇÃO DE PAVIMENTAÇÃO ASFÁLTICA

Rodovia: MUNICIPAL
 Trecho: Bom Jesus do Oeste - Divisa com Maravilha

PROJETO DE DESAPROPRIAÇÃO TERRENO 04

Escala: 1:1500
 Data: NOVEMBRO/2021
 Desenho: SETOR TÉCNICO
 Folha n°:



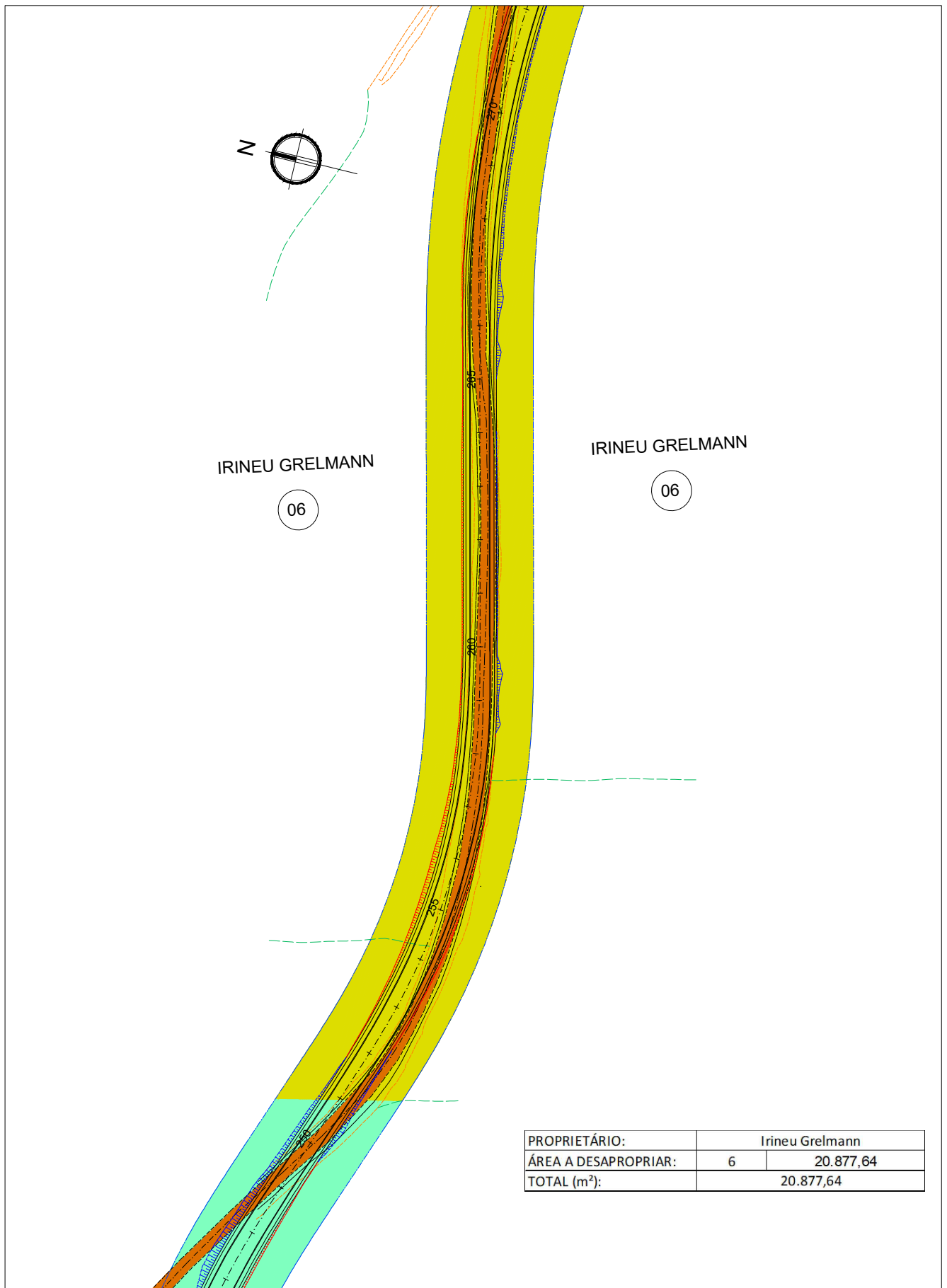
PROPRIETÁRIO:	Machado	
ÁREA A DESAPROPRIAR:	5	8.105,37
TOTAL (m²):	8.105,37	

OBSERVAÇÕES

	EDIFICAÇÃO A DESAPROPRIAR
	FAIXA DE DOMÍNIO PROJETADA
	PISTA EXISTENTE
	ÁREAS A DESAPROPRIAR
	ÁREAS A DESAPROPRIAR
	ÁREAS A DESAPROPRIAR
	ÁREAS A DESAPROPRIAR




PREFEITURA MUNICIPAL DE BOM JESUS DO OESTE		
PROJETO EXECUTIVO DE ENGENHARIA PARA IMPLANTAÇÃO DE PAVIMENTAÇÃO ASFÁLTICA		
Rodovia:	MUNICIPAL	Escala: 1:1250
Trecho:	Bom Jesus do Oeste - Divisa com Maravilha	Data: NOVEMBRO/2021
PROJETO DE DESAPROPRIAÇÃO TERRENO 05		Desenho: SETOR TÉCNICO
		Folha n°: 05



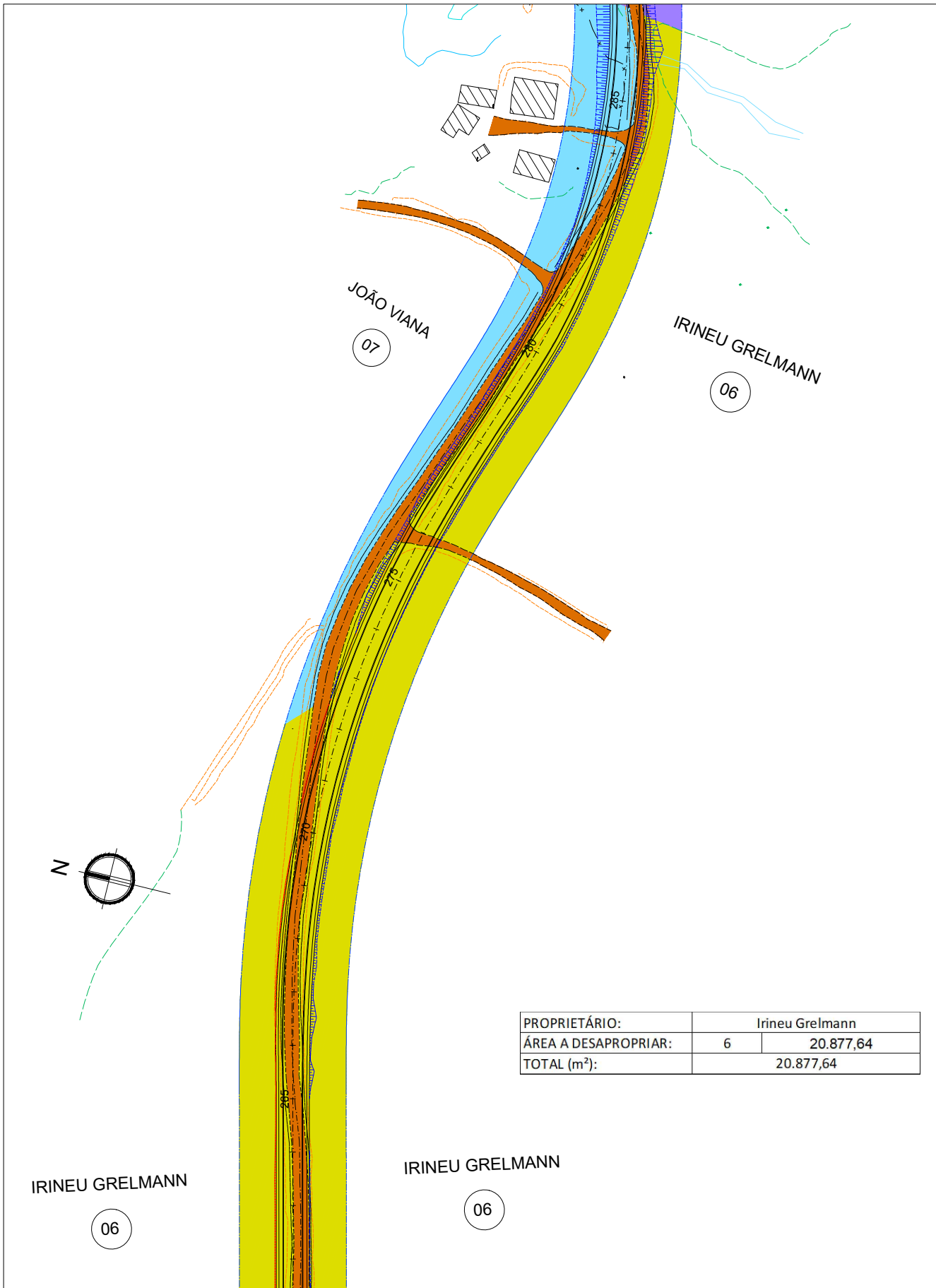
PROPRIETÁRIO:	Irineu Grelmann	
ÁREA A DESAPROPRIAR:	6	20.877,64
TOTAL (m²):	20.877,64	

OBSERVAÇÕES

	EDIFICAÇÃO A DESAPROPRIAR
	FAIXA DE DOMÍNIO PROJETADA
	PISTA EXISTENTE
	ÁREAS A DESAPROPRIAR
	ÁREAS A DESAPROPRIAR
	ÁREAS A DESAPROPRIAR
	ÁREAS A DESAPROPRIAR




PREFEITURA MUNICIPAL DE BOM JESUS DO OESTE		
PROJETO EXECUTIVO DE ENGENHARIA PARA IMPLANTAÇÃO DE PAVIMENTAÇÃO ASFÁLTICA		
Rodovia:	MUNICIPAL	Escala: 1:2000
Trecho:	Bom Jesus do Oeste - Divisa com Maravilha	Data: NOVEMBRO/2021
PROJETO DE DESAPROPRIAÇÃO TERRENO 06		Desenho: SETOR TÉCNICO
		Folha n°: 06



PROPRIETÁRIO:	Irineu Grelmann	
ÁREA A DESAPROPRIAR:	6	20.877,64
TOTAL (m²):	20.877,64	

OBSERVAÇÕES

- EDIFICAÇÃO A DESAPROPRIAR
- FAIXA DE DOMÍNIO PROJETADA
- PISTA EXISTENTE
- ÁREAS A DESAPROPRIAR
- ÁREAS A DESAPROPRIAR
- ÁREAS A DESAPROPRIAR
- ÁREAS A DESAPROPRIAR

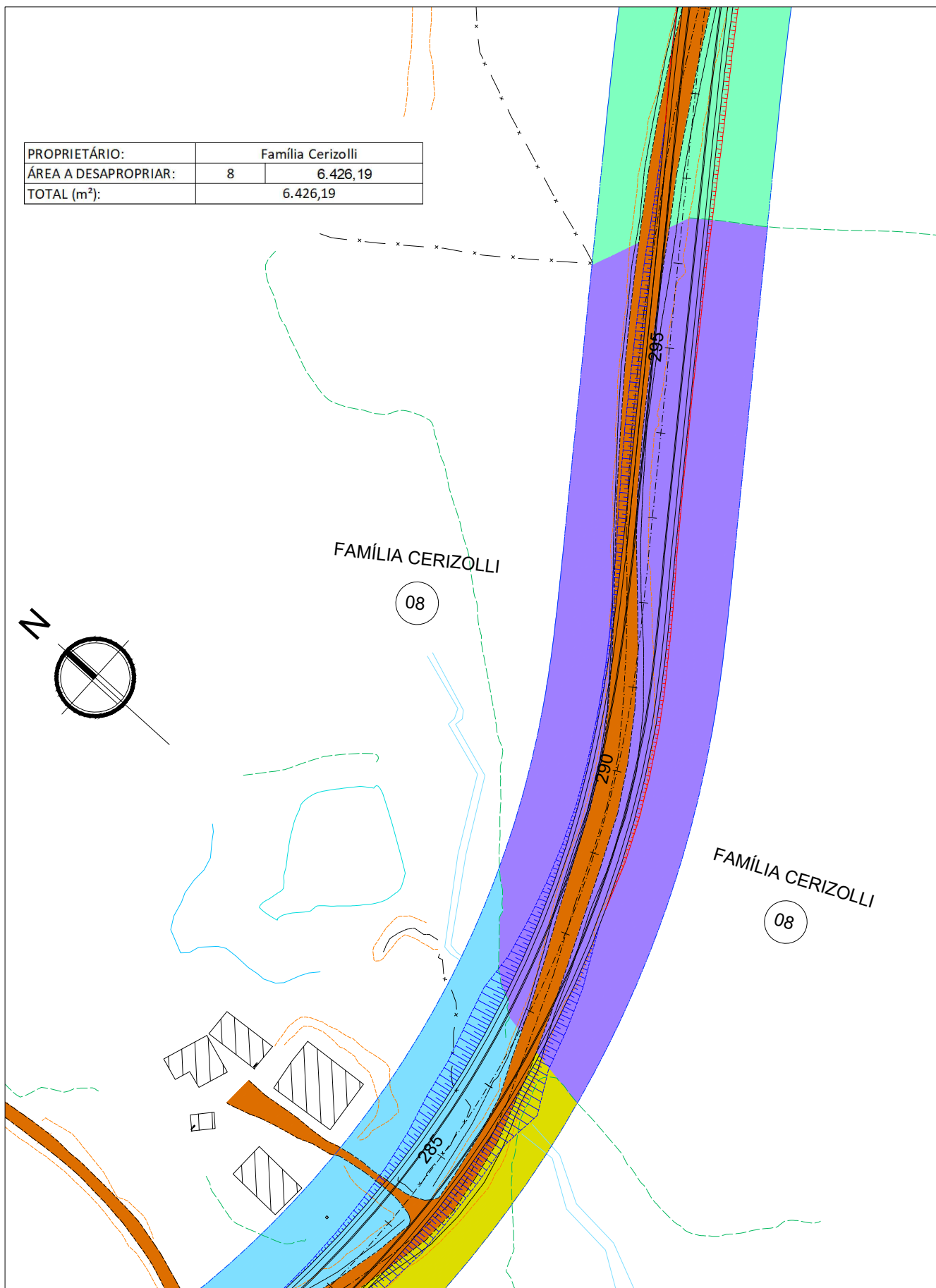


PREFEITURA MUNICIPAL DE BOM JESUS DO OESTE		
PROJETO EXECUTIVO DE ENGENHARIA PARA IMPLANTAÇÃO DE PAVIMENTAÇÃO ASFÁLTICA		
Rodovia:	MUNICIPAL	Escala: 1:2000
Trecho:	Bom Jesus do Oeste - Divisa com Maravilha	Data: NOVEMBRO/2021
PROJETO DE DESAPROPRIAÇÃO TERRENO 06		Desenho: SETOR TÉCNICO
		Folha n°: 07




<p>OBSERVAÇÕES</p> <ul style="list-style-type: none"> EDIFICAÇÃO A DESAPROPRIAR FAIXA DE DOMÍNIO PROJETADA PISTA EXISTENTE ÁREAS A DESAPROPRIAR ÁREAS A DESAPROPRIAR ÁREAS A DESAPROPRIAR ÁREAS A DESAPROPRIAR 		<p>PREFEITURA MUNICIPAL DE BOM JESUS DO OESTE</p> <p>PROJETO EXECUTIVO DE ENGENHARIA PARA IMPLANTAÇÃO DE PAVIMENTAÇÃO ASFÁLTICA</p>	
		Rodovia: MUNICIPAL Trecho: Bom Jesus do Oeste - Divisa com Maravilha	Escala: 1:1500 Data: NOVEMBRO/2021 Desenho: SETOR TÉCNICO Folha n°: 08

PROPRIETÁRIO:	Família Cerizolli	
ÁREA A DESAPROPRIAR:	8	6.426,19
TOTAL (m²):	6.426,19	



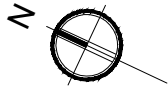
OBSERVAÇÕES

- EDIFICAÇÃO A DESAPROPRIAR
- FAIXA DE DOMÍNIO PROJETADA
- PISTA EXISTENTE
- ÁREAS A DESAPROPRIAR
- ÁREAS A DESAPROPRIAR
- ÁREAS A DESAPROPRIAR
- ÁREAS A DESAPROPRIAR



PREFEITURA MUNICIPAL DE BOM JESUS DO OESTE		
PROJETO EXECUTIVO DE ENGENHARIA PARA IMPLANTAÇÃO DE PAVIMENTAÇÃO ASFÁLTICA		
Rodovia:	MUNICIPAL	Escala: 1:1250
Trecho:	Bom Jesus do Oeste - Divisa com Maravilha	Data: NOVEMBRO/2021
PROJETO DE DESAPROPRIAÇÃO TERRENO 08		Desenho: SETOR TÉCNICO
		Folha n°: 09

PROPRIETÁRIO:	Guintor Greef	
ÁREA A DESAPROPRIAR:	9	14.509,27
TOTAL (m²):	14.509,27	



GUINTOR GREEF

09

GUINTOR GREEF

09



OBSERVAÇÕES

- EDIFICAÇÃO A DESAPROPRIAR
- FAIXA DE DOMÍNIO PROJETADA
- PISTA EXISTENTE
- ÁREAS A DESAPROPRIAR
- ÁREAS A DESAPROPRIAR
- ÁREAS A DESAPROPRIAR
- ÁREAS A DESAPROPRIAR



PREFEITURA MUNICIPAL DE BOM JESUS DO OESTE

PROJETO EXECUTIVO DE ENGENHARIA PARA IMPLANTAÇÃO DE PAVIMENTAÇÃO ASFÁLTICA

Rodovia: MUNICIPAL
 Trecho: Bom Jesus do Oeste - Divisa com Maravilha

Escala: 1:2000

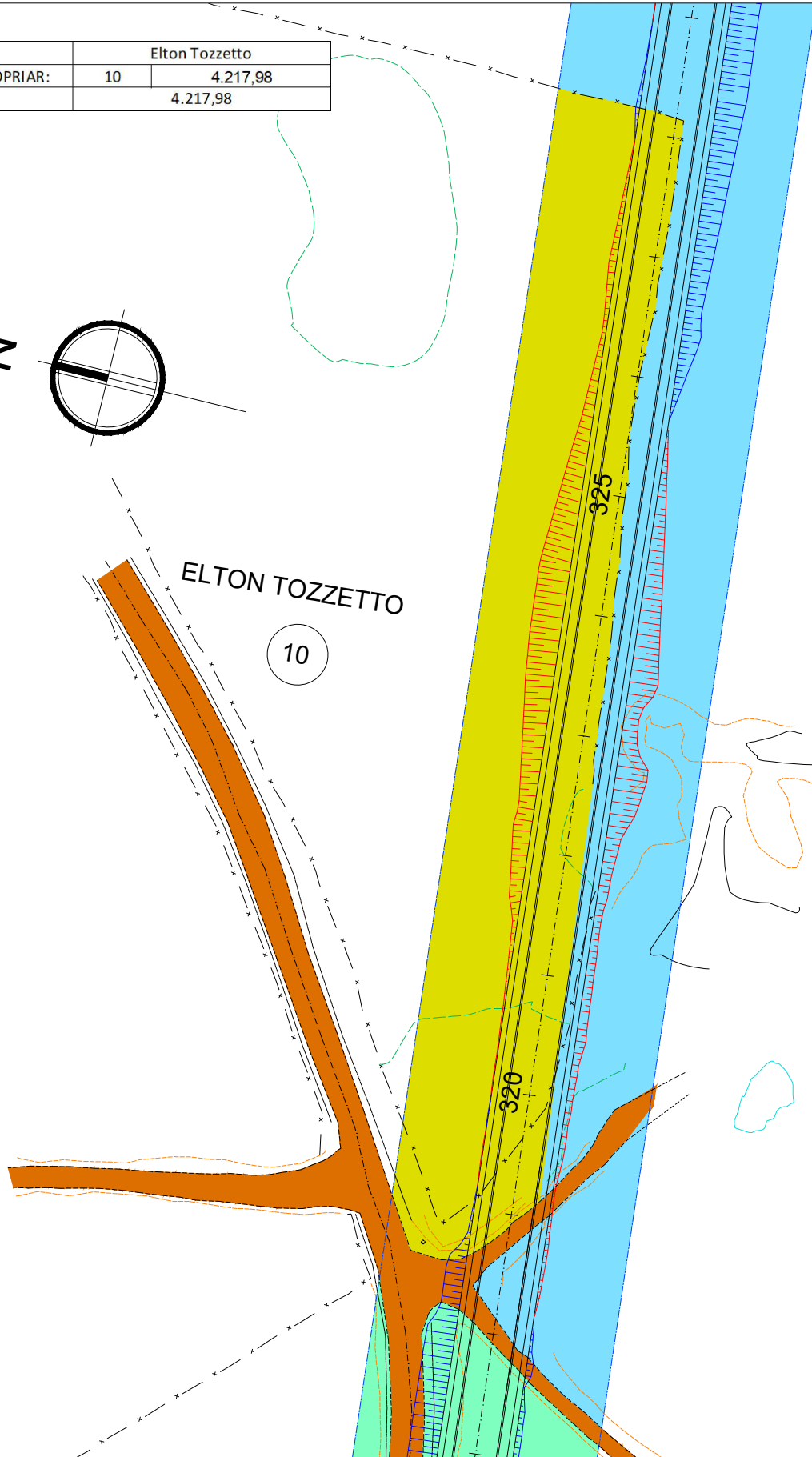
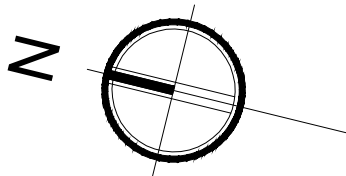
Data: NOVEMBRO/2021

Desenho: SETOR TÉCNICO

Folha n°: 10

PROJETO DE DESAPROPRIAÇÃO TERRENO 09

PROPRIETÁRIO:	Elton Tozzetto	
ÁREA A DESAPROPRIAR:	10	4.217,98
TOTAL (m²):	4.217,98	



OBSERVAÇÕES

- EDIFICAÇÃO A DESAPROPRIAR
- FAIXA DE DOMÍNIO PROJETADA
- PISTA EXISTENTE
- ÁREAS A DESAPROPRIAR
- ÁREAS A DESAPROPRIAR
- ÁREAS A DESAPROPRIAR
- ÁREAS A DESAPROPRIAR



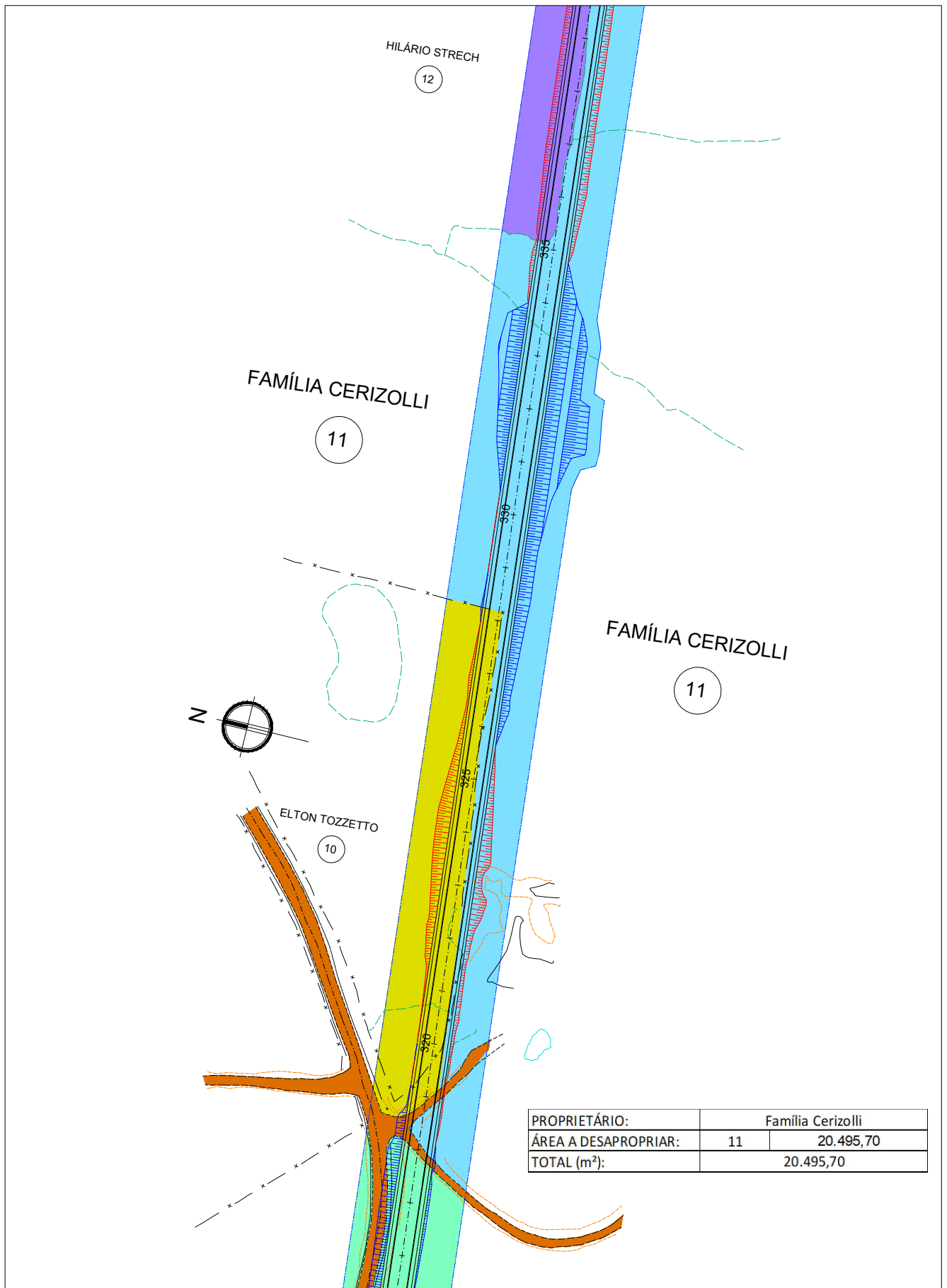
PREFEITURA MUNICIPAL DE BOM JESUS DO OESTE

PROJETO EXECUTIVO DE ENGENHARIA PARA IMPLANTAÇÃO DE PAVIMENTAÇÃO ASFÁLTICA

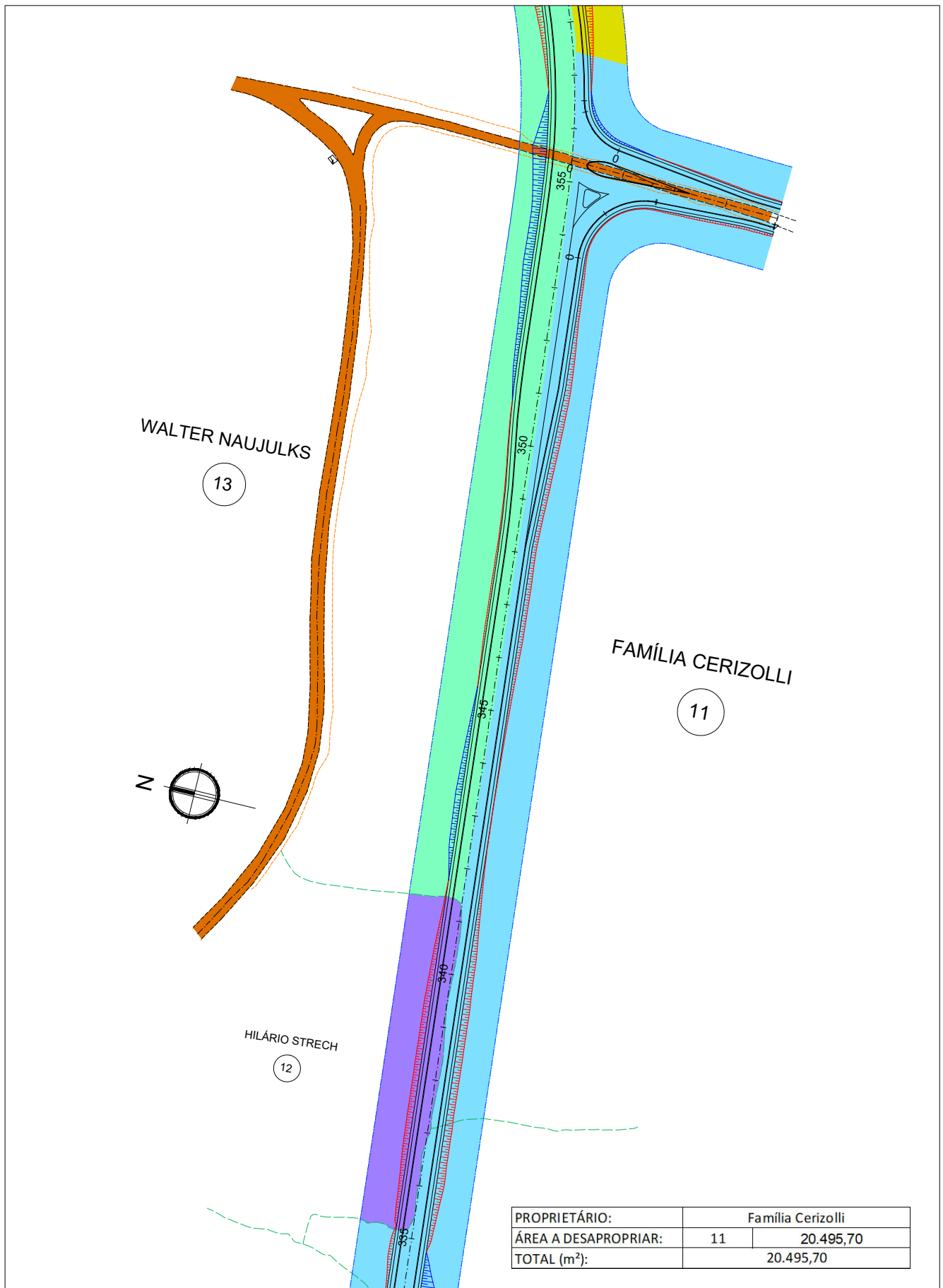
Rodovia: MUNICIPAL
 Trecho: Bom Jesus do Oeste - Divisa com Maravilha

Escala: 1:1000
 Data: NOVEMBRO/2021
 Desenho: SETOR TÉCNICO
 Folha n°:

PROJETO DE DESAPROPRIAÇÃO TERRENO 10



OBSERVAÇÕES EDIFICAÇÃO A DESAPROPRIAR FAIXA DE DOMÍNIO PROJETADA PISTA EXISTENTE ÁREAS A DESAPROPRIAR ÁREAS A DESAPROPRIAR ÁREAS A DESAPROPRIAR ÁREAS A DESAPROPRIAR	 	PREFEITURA MUNICIPAL DE BOM JESUS DO OESTE PROJETO EXECUTIVO DE ENGENHARIA PARA IMPLANTAÇÃO DE PAVIMENTAÇÃO ASFÁLTICA	
		Rodovia: MUNICIPAL Trecho: Bom Jesus do Oeste - Divisa com Maravilha	Escala: 1:2000 Data: NOVEMBRO/2021 Desenho: SETOR TÉCNICO Folha n°: 12
		PROJETO DE DESAPROPRIAÇÃO TERRENO 11	



OBSERVAÇÕES

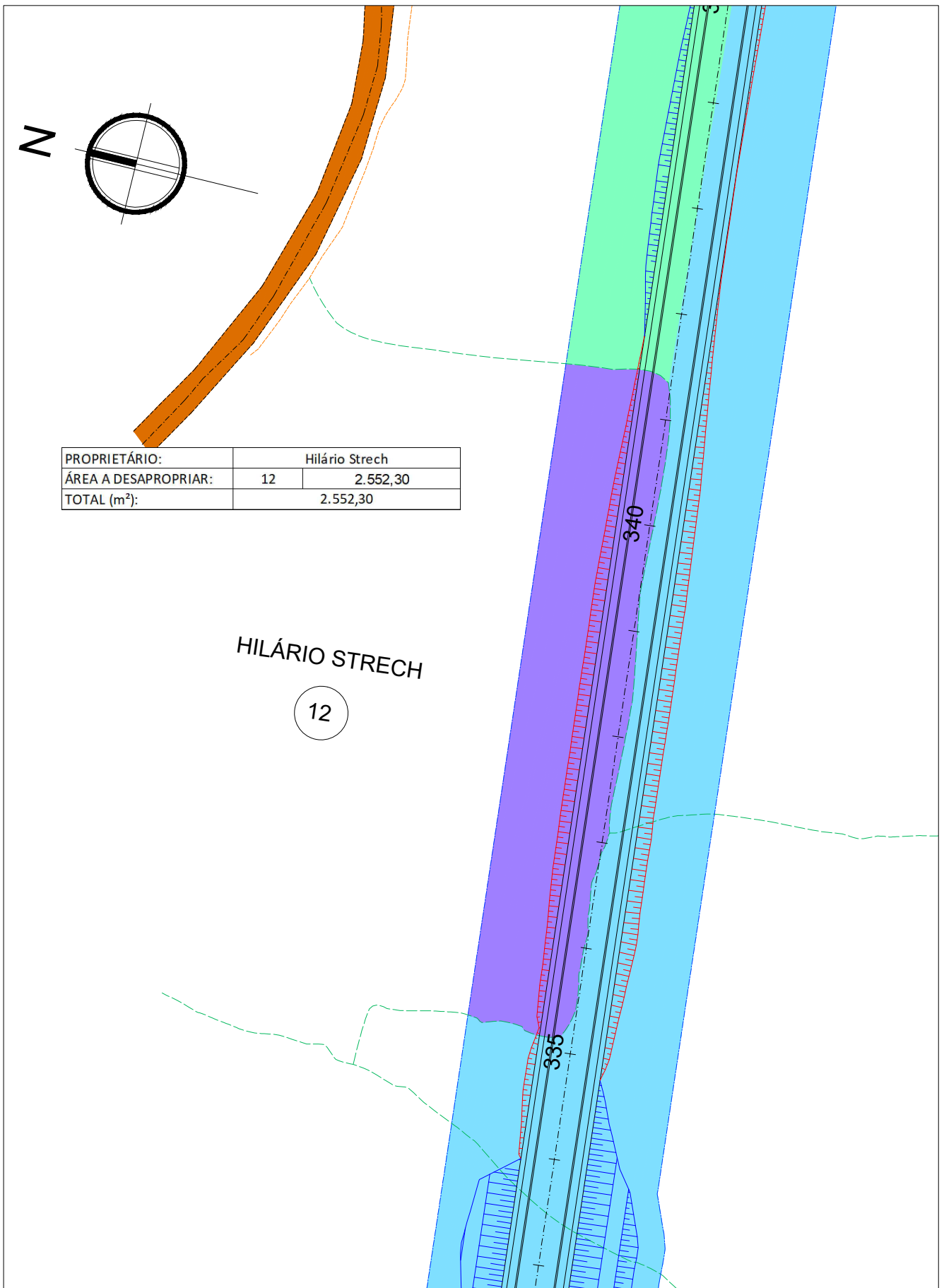
	EDIFICAÇÃO A DESAPROPRIAR
	FAIXA DE DOMÍNIO PROJETADA
	PISTA EXISTENTE
	ÁREAS A DESAPROPRIAR
	ÁREAS A DESAPROPRIAR
	ÁREAS A DESAPROPRIAR
	ÁREAS A DESAPROPRIAR










PREFEITURA MUNICIPAL DE BOM JESUS DO OESTE


PROJETO EXECUTIVO DE ENGENHARIA PARA IMPLANTAÇÃO DE PAVIMENTAÇÃO ASFÁLTICA

Rodovia:	MUNICIPAL	Escala:	1:2000
Trecho:	Bom Jesus do Oeste - Divisa com Maravilha	Data:	NOVEMBRO/2021
<p>PROJETO DE DESAPROPRIAÇÃO TERRENO 11</p>		Desenho:	SETOR TÉCNICO
		Folha n°:	13



OBSERVAÇÕES

	EDIFICAÇÃO A DESAPROPRIAR
	FAIXA DE DOMÍNIO PROJETADA
	PISTA EXISTENTE
	ÁREAS A DESAPROPRIAR
	ÁREAS A DESAPROPRIAR
	ÁREAS A DESAPROPRIAR
	ÁREAS A DESAPROPRIAR

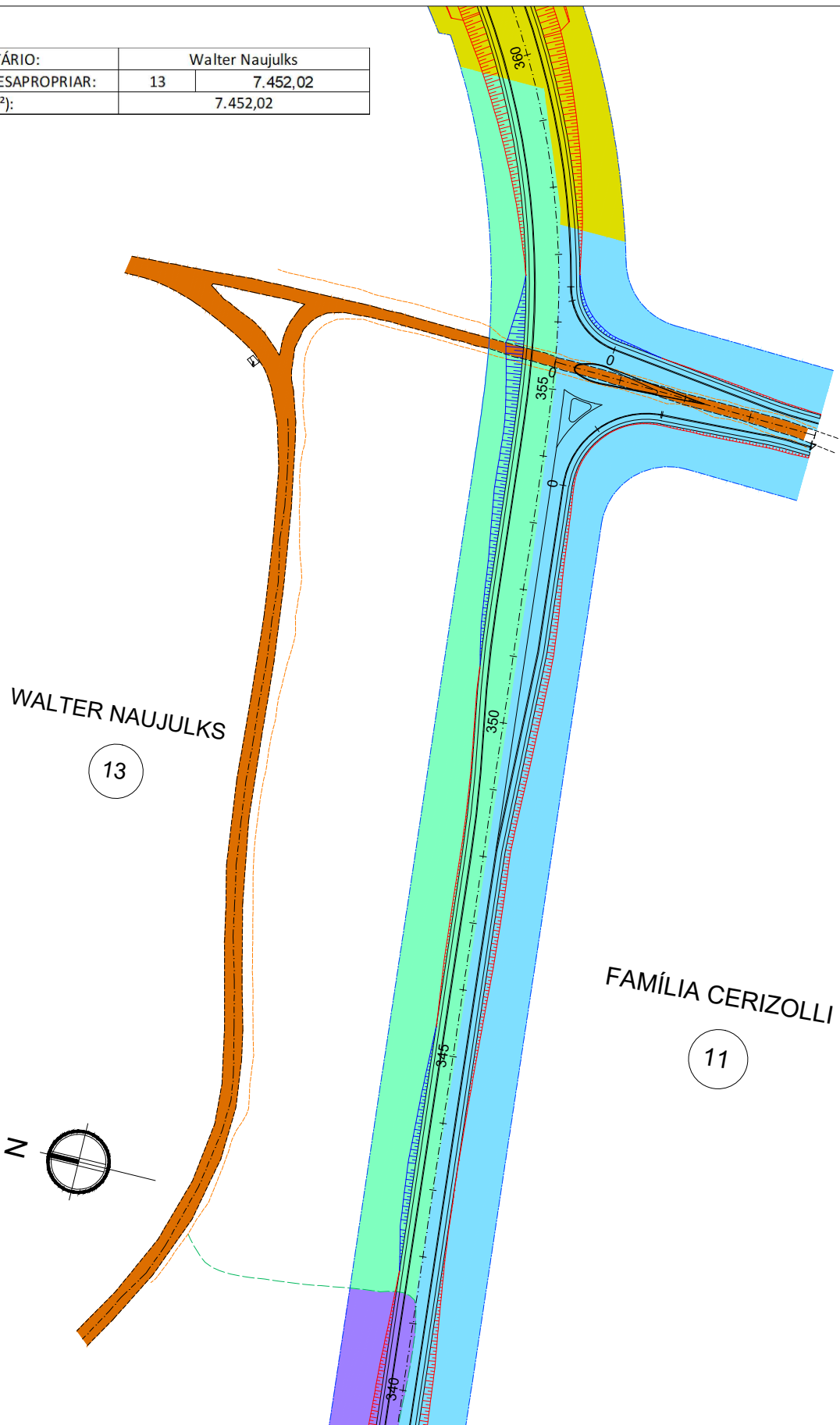


PREFEITURA MUNICIPAL DE BOM JESUS DO OESTE

PROJETO EXECUTIVO DE ENGENHARIA PARA IMPLANTAÇÃO DE PAVIMENTAÇÃO ASFÁLTICA

Rodovia:	MUNICIPAL	Escala:	1:1000
Trecho:	Bom Jesus do Oeste - Divisa com Maravilha	Data:	NOVEMBRO/2021
<p>PROJETO DE DESAPROPRIAÇÃO TERRENO 12</p>		Desenho:	SETOR TÉCNICO
		Folha n°:	14

PROPRIETÁRIO:	Walter Naujulks	
ÁREA A DESAPROPRIAR:	13	7.452,02
TOTAL (m²):	7.452,02	

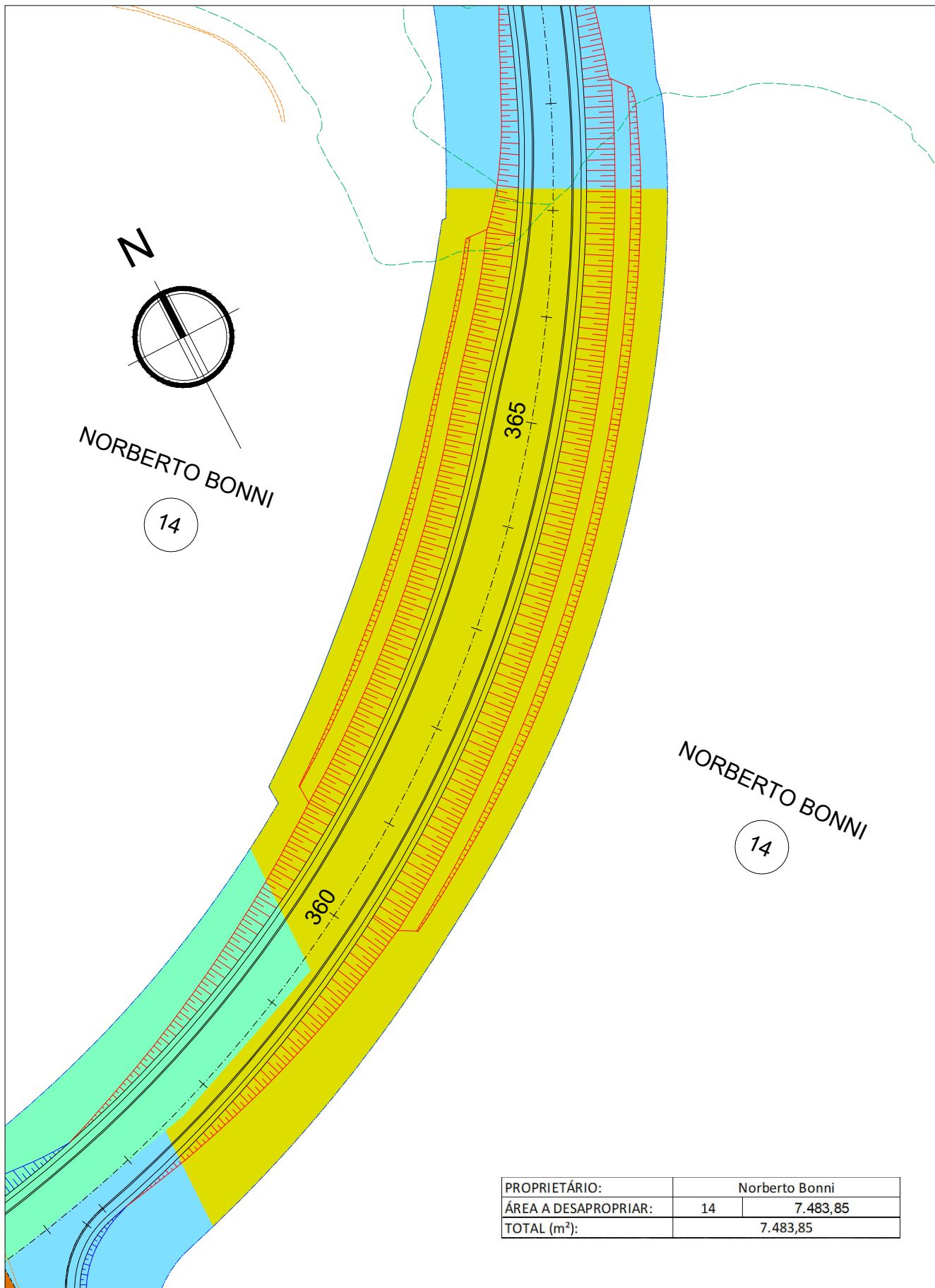


OBSERVAÇÕES

	EDIFICAÇÃO A DESAPROPRIAR
	FAIXA DE DOMÍNIO PROJETADA
	PISTA EXISTENTE
	ÁREAS A DESAPROPRIAR
	ÁREAS A DESAPROPRIAR
	ÁREAS A DESAPROPRIAR
	ÁREAS A DESAPROPRIAR



PREFEITURA MUNICIPAL DE BOM JESUS DO OESTE	
PROJETO EXECUTIVO DE ENGENHARIA PARA IMPLANTAÇÃO DE PAVIMENTAÇÃO ASFÁLTICA	
Rodovia:	MUNICIPAL
Trecho:	Bom Jesus do Oeste - Divisa com Maravilha
PROJETO DE DESAPROPRIAÇÃO TERRENO 13	
Escala:	1:1750
Data:	NOVEMBRO/2021
Desenho:	SETOR TÉCNICO
Folha n°:	15



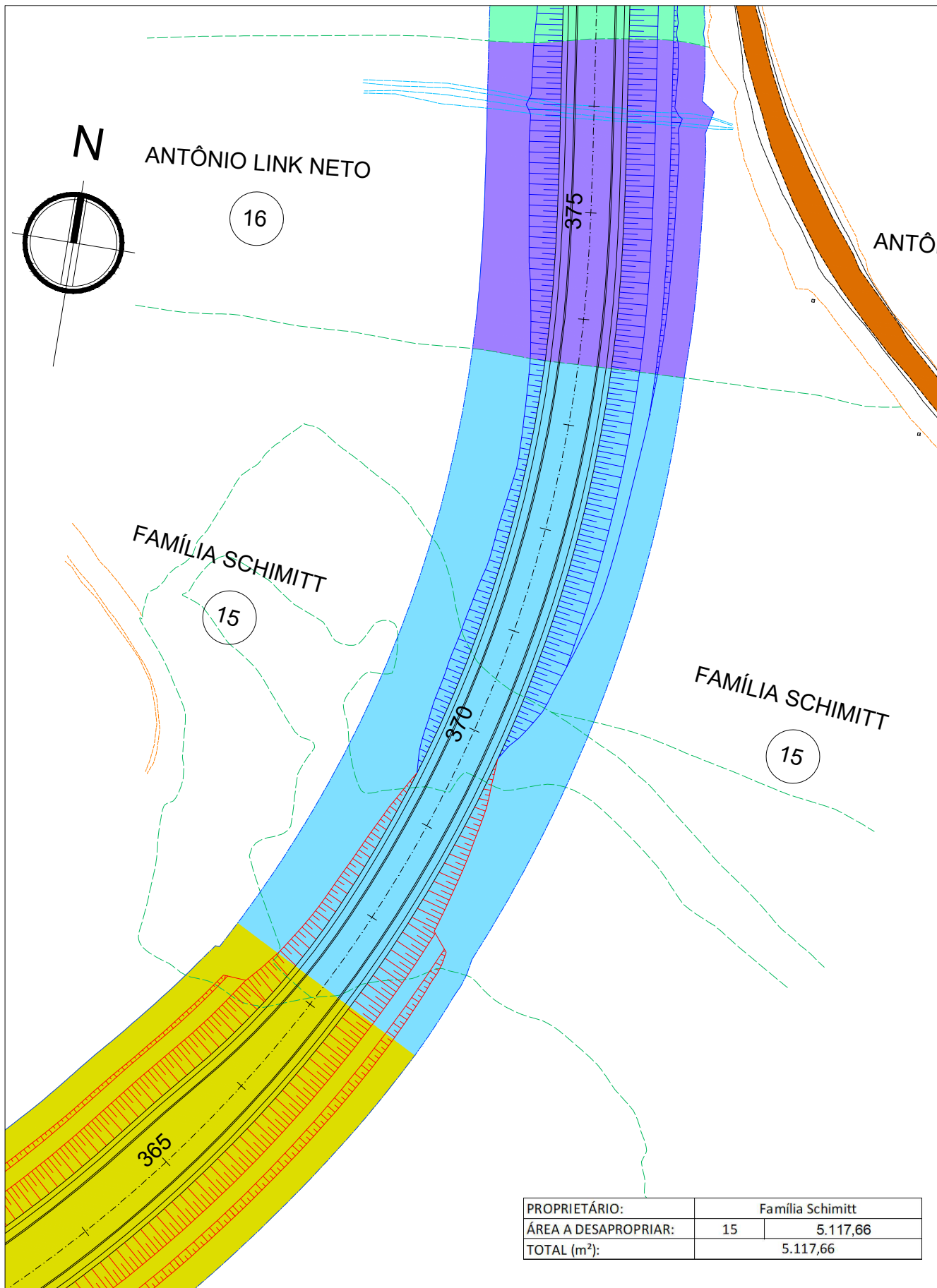
PROPRIETÁRIO:	Norberto Bonni	
ÁREA A DESAPROPRIAR:	14	7.483,85
TOTAL (m²):	7.483,85	

OBSERVAÇÕES

	EDIFICAÇÃO A DESAPROPRIAR
	FAIXA DE DOMÍNIO PROJETADA
	PISTA EXISTENTE
	ÁREAS A DESAPROPRIAR
	ÁREAS A DESAPROPRIAR
	ÁREAS A DESAPROPRIAR
	ÁREAS A DESAPROPRIAR




PREFEITURA MUNICIPAL DE BOM JESUS DO OESTE		
PROJETO EXECUTIVO DE ENGENHARIA PARA IMPLANTAÇÃO DE PAVIMENTAÇÃO ASFÁLTICA		
Rodovia:	MUNICIPAL	Escala: 1:1000
Trecho:	Bom Jesus do Oeste - Divisa com Maravilha	Data: NOVEMBRO/2021
PROJETO DE DESAPROPRIAÇÃO TERRENO 14		Desenho: SETOR TÉCNICO
		Folha n°: 16



PROPRIETÁRIO:	Família Schmitt	
ÁREA A DESAPROPRIAR:	15	5.117,66
TOTAL (m²):	5.117,66	

OBSERVAÇÕES

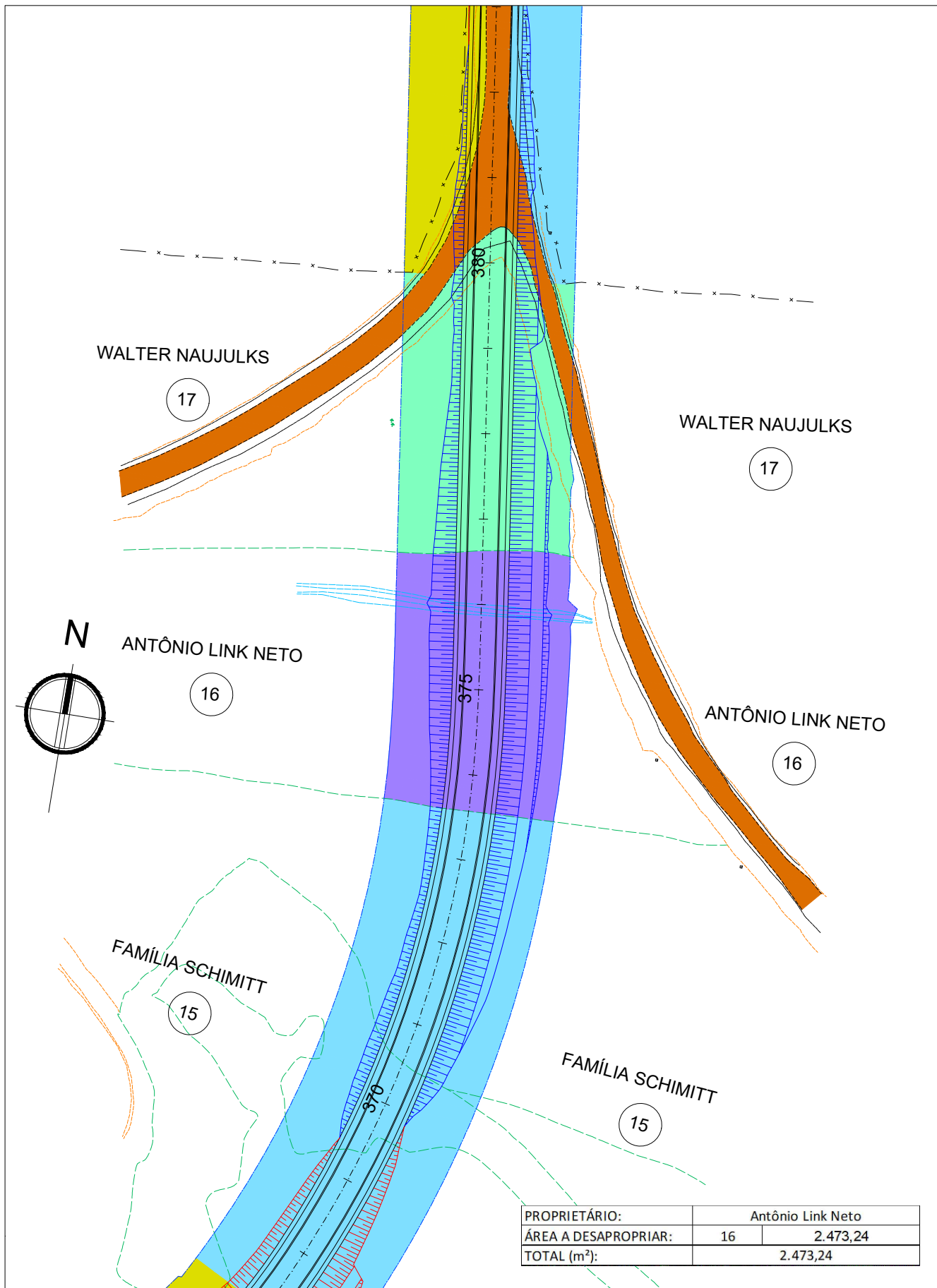
- EDIFICAÇÃO A DESAPROPRIAR
- FAIXA DE DOMÍNIO PROJETADA
- PISTA EXISTENTE
- ÁREAS A DESAPROPRIAR
- ÁREAS A DESAPROPRIAR
- ÁREAS A DESAPROPRIAR
- ÁREAS A DESAPROPRIAR



PREFEITURA MUNICIPAL DE BOM JESUS DO OESTE








PROJETO EXECUTIVO DE ENGENHARIA PARA IMPLANTAÇÃO DE PAVIMENTAÇÃO ASFÁLTICA


Rodovia:	MUNICIPAL	Escala:	1:1000
Trecho:	Bom Jesus do Oeste - Divisa com Maravilha	Data:	NOVEMBRO/2021
PROJETO DE DESAPROPRIAÇÃO TERRENO 15		Desenho:	SETOR TÉCNICO
		Folha n°:	17



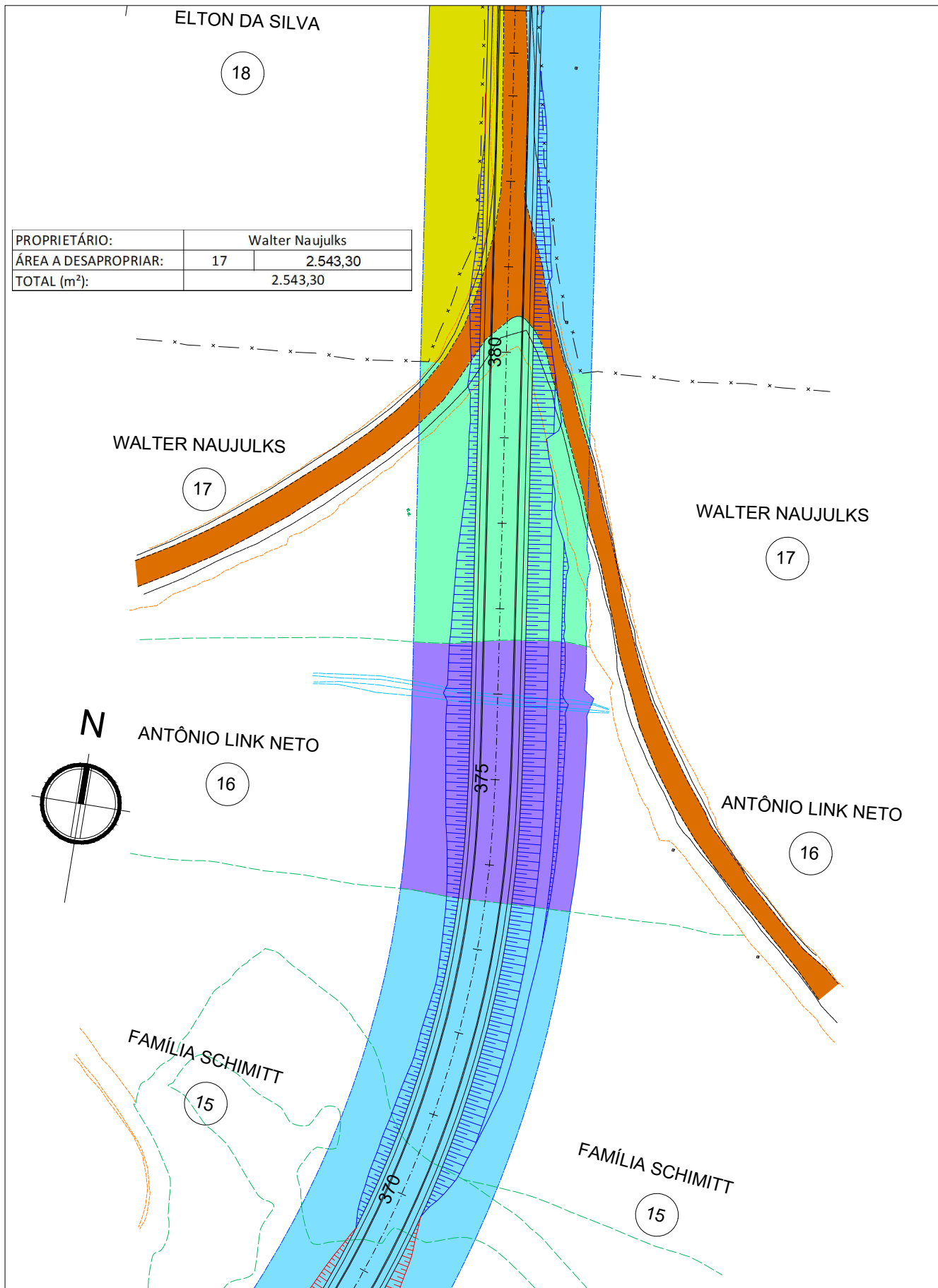
PROPRIETÁRIO:	Antônio Link Neto	
ÁREA A DESAPROPRIAR:	16	2.473,24
TOTAL (m ²):	2.473,24	

OBSERVAÇÕES

-  EDIFICAÇÃO A DESAPROPRIAR
-  FAIXA DE DOMÍNIO PROJETADA
-  PISTA EXISTENTE
-  ÁREAS A DESAPROPRIAR
-  ÁREAS A DESAPROPRIAR
-  ÁREAS A DESAPROPRIAR
-  ÁREAS A DESAPROPRIAR



PREFEITURA MUNICIPAL DE BOM JESUS DO OESTE		
PROJETO EXECUTIVO DE ENGENHARIA PARA IMPLANTAÇÃO DE PAVIMENTAÇÃO ASFÁLTICA		
Rodovia:	MUNICIPAL	Escala: 1:1250
Trecho:	Bom Jesus do Oeste - Divisa com Maravilha	Data: NOVEMBRO/2021
PROJETO DE DESAPROPRIAÇÃO TERRENO 16		Desenho: SETOR TÉCNICO
		Folha n°: 18



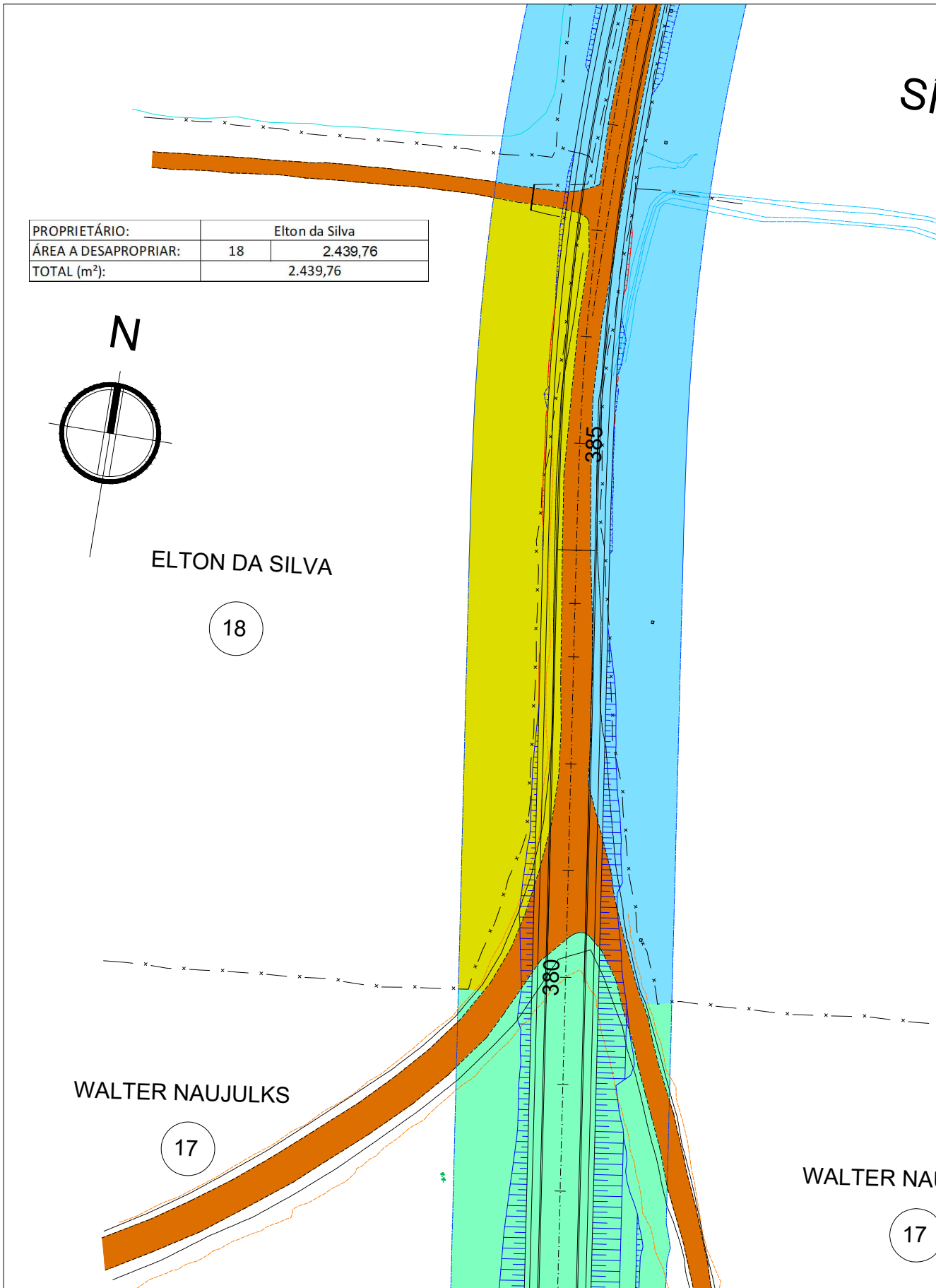
PROPRIETÁRIO:	Walter Naujulks	
ÁREA A DESAPROPRIAR:	17	2.543,30
TOTAL (m²):	2.543,30	

OBSERVAÇÕES

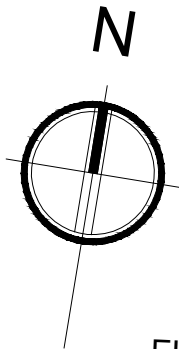
	EDIFICAÇÃO A DESAPROPRIAR
	FAIXA DE DOMÍNIO PROJETADA
	PISTA EXISTENTE
	ÁREAS A DESAPROPRIAR
	ÁREAS A DESAPROPRIAR
	ÁREAS A DESAPROPRIAR
	ÁREAS A DESAPROPRIAR



PREFEITURA MUNICIPAL DE BOM JESUS DO OESTE	
PROJETO EXECUTIVO DE ENGENHARIA PARA IMPLANTAÇÃO DE PAVIMENTAÇÃO ASFÁLTICA	
Rodovia:	MUNICIPAL
Trecho:	Bom Jesus do Oeste - Divisa com Maravilha
PROJETO DE DESAPROPRIAÇÃO TERRENO 17	
Escala:	1:1250
Data:	NOVEMBRO/2021
Desenho:	SETOR TÉCNICO
Folha n°:	19



PROPRIETÁRIO:	Elton da Silva	
ÁREA A DESAPROPRIAR:	18	2.439,76
TOTAL (m²):	2.439,76	



ELTON DA SILVA

18








WALTER NAUJULKS

17

WALTER NAUJULKS

17

OBSERVAÇÕES

-  EDIFICAÇÃO A DESAPROPRIAR
-  FAIXA DE DOMÍNIO PROJETADA
-  PISTA EXISTENTE
-  ÁREAS A DESAPROPRIAR
-  ÁREAS A DESAPROPRIAR
-  ÁREAS A DESAPROPRIAR
-  ÁREAS A DESAPROPRIAR



PREFEITURA MUNICIPAL DE BOM JESUS DO OESTE

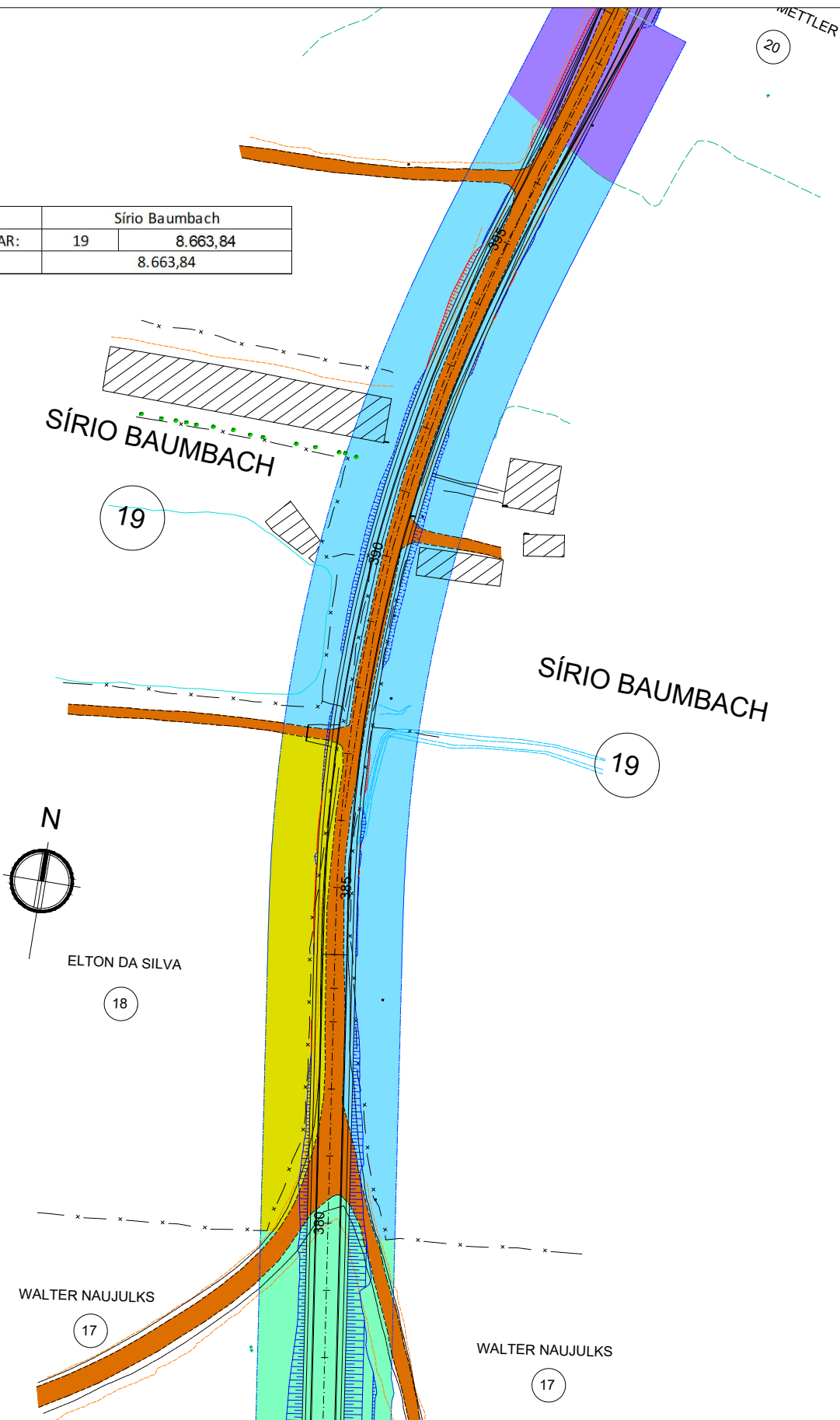
PROJETO EXECUTIVO DE ENGENHARIA PARA IMPLANTAÇÃO DE PAVIMENTAÇÃO ASFÁLTICA

Rodovia: MUNICIPAL
 Trecho: Bom Jesus do Oeste - Divisa com Maravilha

Escala: 1:1000
 Data: NOVEMBRO/2021
 Desenho: SETOR TÉCNICO
 Folha n°: 20

PROJETO DE DESAPROPRIAÇÃO TERRENO 18

PROPRIETÁRIO:	Sírio Baumbach	
ÁREA A DESAPROPRIAR:	19	8.663,84
TOTAL (m²):	8.663,84	



OBSERVAÇÕES








	EDIFICAÇÃO A DESAPROPRIAR
	FAIXA DE DOMÍNIO PROJETADA
	PISTA EXISTENTE
	ÁREAS À DESAPROPRIAR
	ÁREAS À DESAPROPRIAR
	ÁREAS À DESAPROPRIAR
	ÁREAS À DESAPROPRIAR



PREFEITURA MUNICIPAL DE BOM JESUS DO OESTE	
PROJETO EXECUTIVO DE ENGENHARIA PARA IMPLANTAÇÃO DE PAVIMENTAÇÃO ASFÁLTICA	
Rodovia:	MUNICIPAL
Trecho:	Bom Jesus do Oeste - Divisa com Maravilha
PROJETO DE DESAPROPRIAÇÃO TERRENO 19	
Escala:	1:1750
Data:	NOVEMBRO/2021
Desenho:	SETOR TÉCNICO
Folha n°:	21



OBSERVAÇÕES

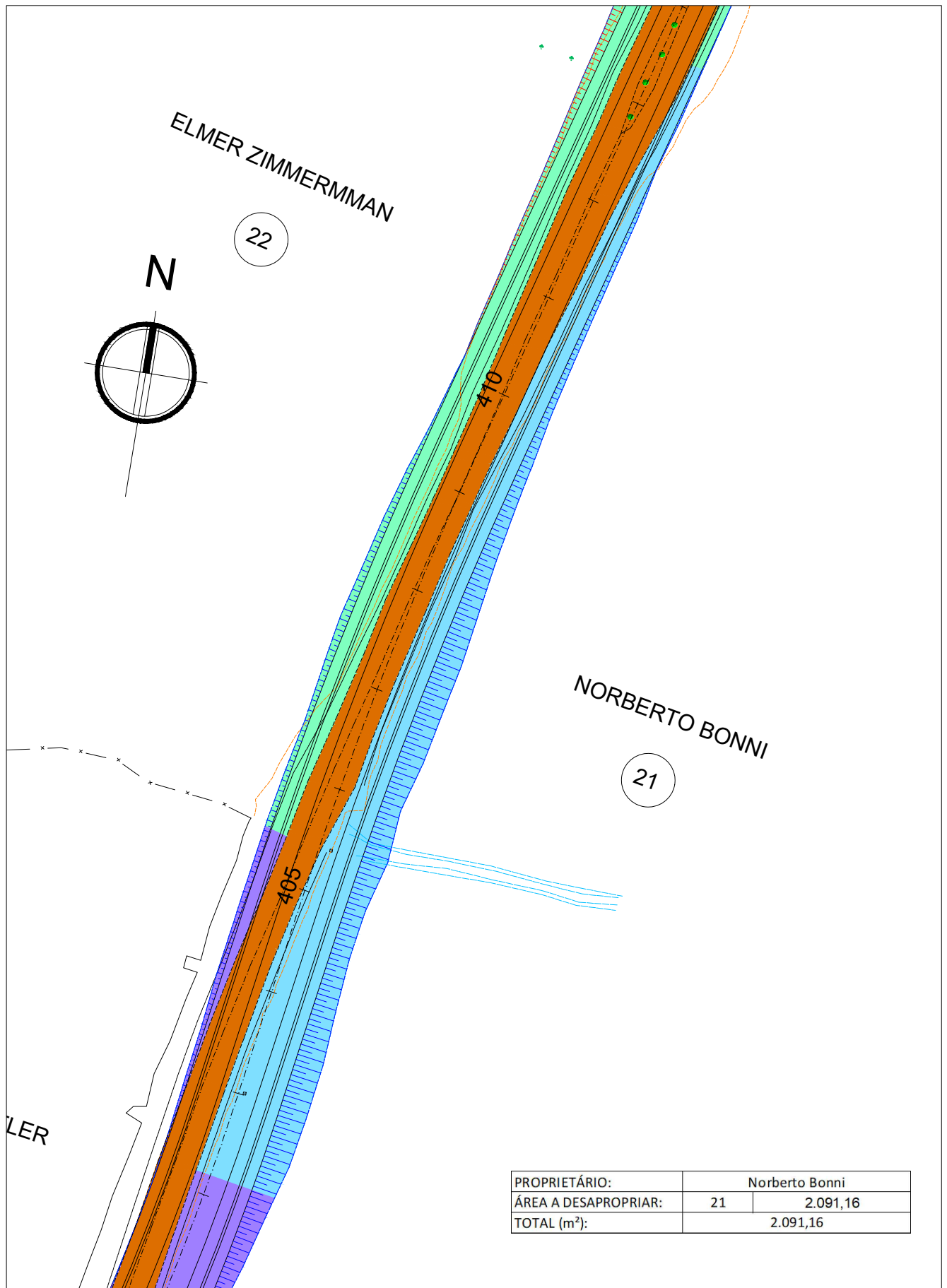
	EDIFICAÇÃO A DESAPROPRIAR
	FAIXA DE DOMÍNIO PROJETADA
	PISTA EXISTENTE
	ÁREAS A DESAPROPRIAR
	ÁREAS A DESAPROPRIAR
	ÁREAS A DESAPROPRIAR
	ÁREAS A DESAPROPRIAR



PREFEITURA MUNICIPAL DE BOM JESUS DO OESTE

PROJETO EXECUTIVO DE ENGENHARIA PARA IMPLANTAÇÃO DE PAVIMENTAÇÃO ASFÁLTICA


Rodovia:	MUNICIPAL	Escala:	1:1000
Trecho:	Bom Jesus do Oeste - Divisa com Maravilha	Data:	NOVEMBRO/2021
<p>PROJETO DE DESAPROPRIAÇÃO TERRENO 20</p>		Desenho:	SETOR TÉCNICO
		Folha n°:	22



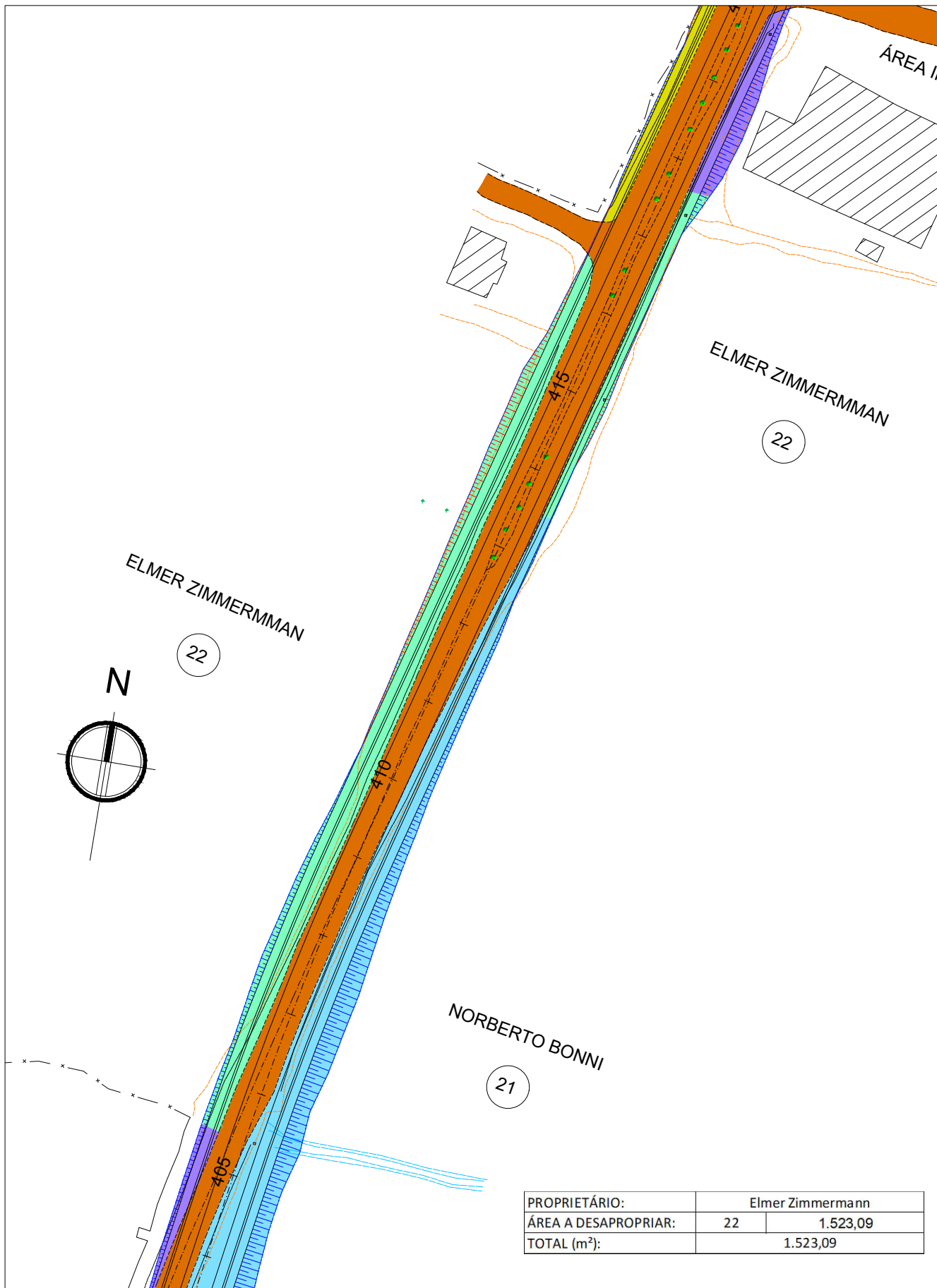
PROPRIETÁRIO:	Norberto Bonni	
ÁREA A DESAPROPRIAR:	21	2.091,16
TOTAL (m²):	2.091,16	

OBSERVAÇÕES

	EDIFICAÇÃO A DESAPROPRIAR
	FAIXA DE DOMÍNIO PROJETADA
	PISTA EXISTENTE
	ÁREAS A DESAPROPRIAR
	ÁREAS A DESAPROPRIAR
	ÁREAS A DESAPROPRIAR
	ÁREAS A DESAPROPRIAR



PREFEITURA MUNICIPAL DE BOM JESUS DO OESTE		
PROJETO EXECUTIVO DE ENGENHARIA PARA IMPLANTAÇÃO DE PAVIMENTAÇÃO ASFÁLTICA		
Rodovia:	MUNICIPAL	Escala: 1:1000
Trecho:	Bom Jesus do Oeste - Divisa com Maravilha	Data: NOVEMBRO/2021
PROJETO DE DESAPROPRIAÇÃO TERRENO 21		Desenho: SETOR TÉCNICO
		Folha n°: 23



PROPRIETÁRIO:	Elmer Zimmermann	
ÁREA A DESAPROPRIAR:	22	1.523,09
TOTAL (m²):	1.523,09	

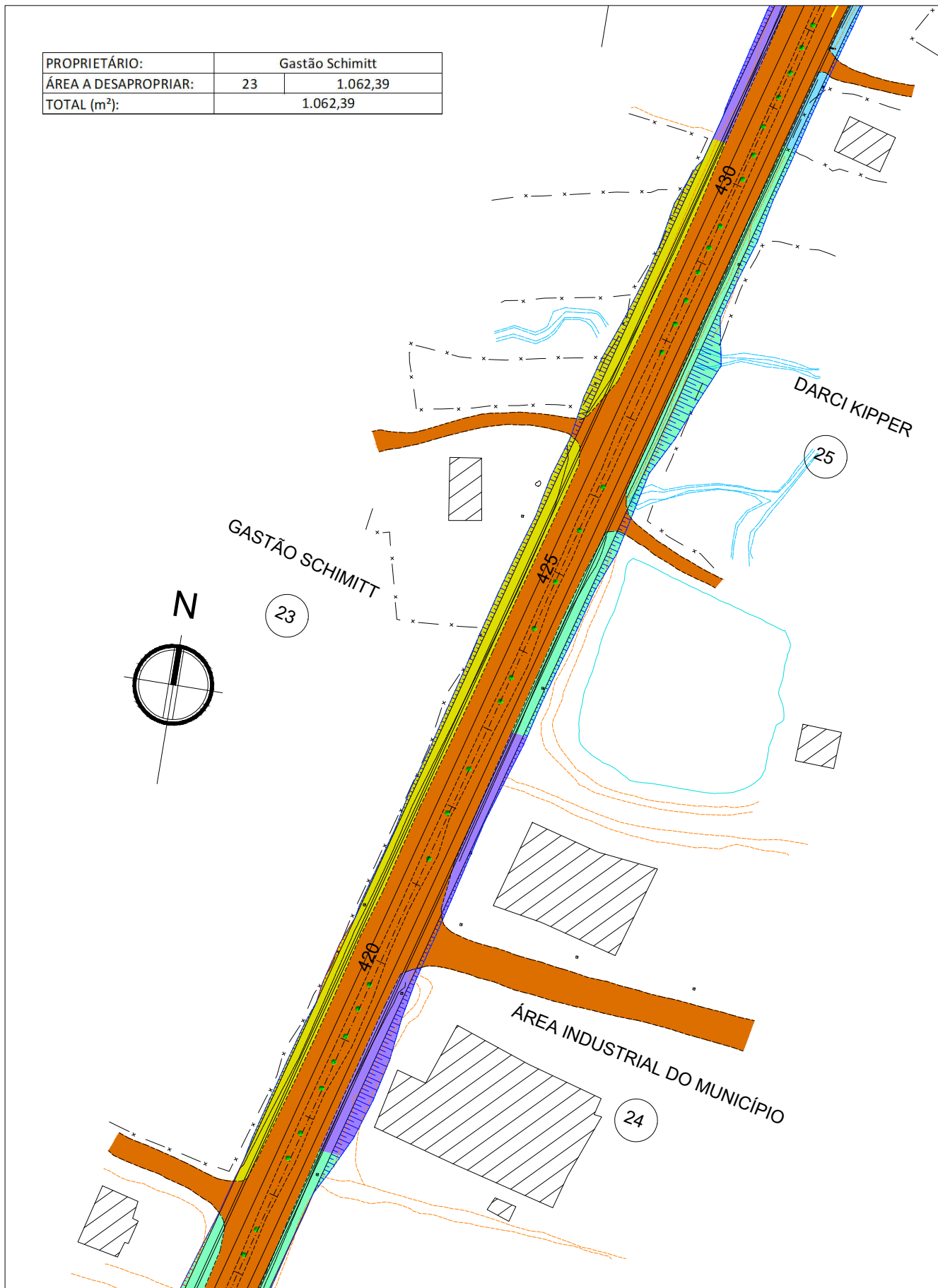
OBSERVAÇÕES

	EDIFICAÇÃO A DESAPROPRIAR
	FAIXA DE DOMÍNIO PROJETADA
	PISTA EXISTENTE
	ÁREAS A DESAPROPRIAR
	ÁREAS A DESAPROPRIAR
	ÁREAS A DESAPROPRIAR
	ÁREAS A DESAPROPRIAR



PREFEITURA MUNICIPAL DE BOM JESUS DO OESTE		
PROJETO EXECUTIVO DE ENGENHARIA PARA IMPLANTAÇÃO DE PAVIMENTAÇÃO ASFÁLTICA		
Rodovia:	MUNICIPAL	Escala: 1:1250
Trecho:	Bom Jesus do Oeste - Divisa com Maravilha	Data: NOVEMBRO/2021
PROJETO DE DESAPROPRIAÇÃO TERRENO 22		Desenho: SETOR TÉCNICO
		Folha n°: 24

PROPRIETÁRIO:	Gastão Schmitt	
ÁREA A DESAPROPRIAR:	23	1.062,39
TOTAL (m²):	1.062,39	



OBSERVAÇÕES

- EDIFICAÇÃO A DESAPROPRIAR
- FAIXA DE DOMÍNIO PROJETADA
- PISTA EXISTENTE
- ÁREAS A DESAPROPRIAR
- ÁREAS A DESAPROPRIAR
- ÁREAS A DESAPROPRIAR
- ÁREAS A DESAPROPRIAR



PREFEITURA MUNICIPAL DE BOM JESUS DO OESTE

PROJETO EXECUTIVO DE ENGENHARIA PARA IMPLANTAÇÃO DE PAVIMENTAÇÃO ASFÁLTICA

Rodovia: MUNICIPAL
 Trecho: Bom Jesus do Oeste - Divisa com Maravilha

PROJETO DE DESAPROPRIAÇÃO TERRENO 23

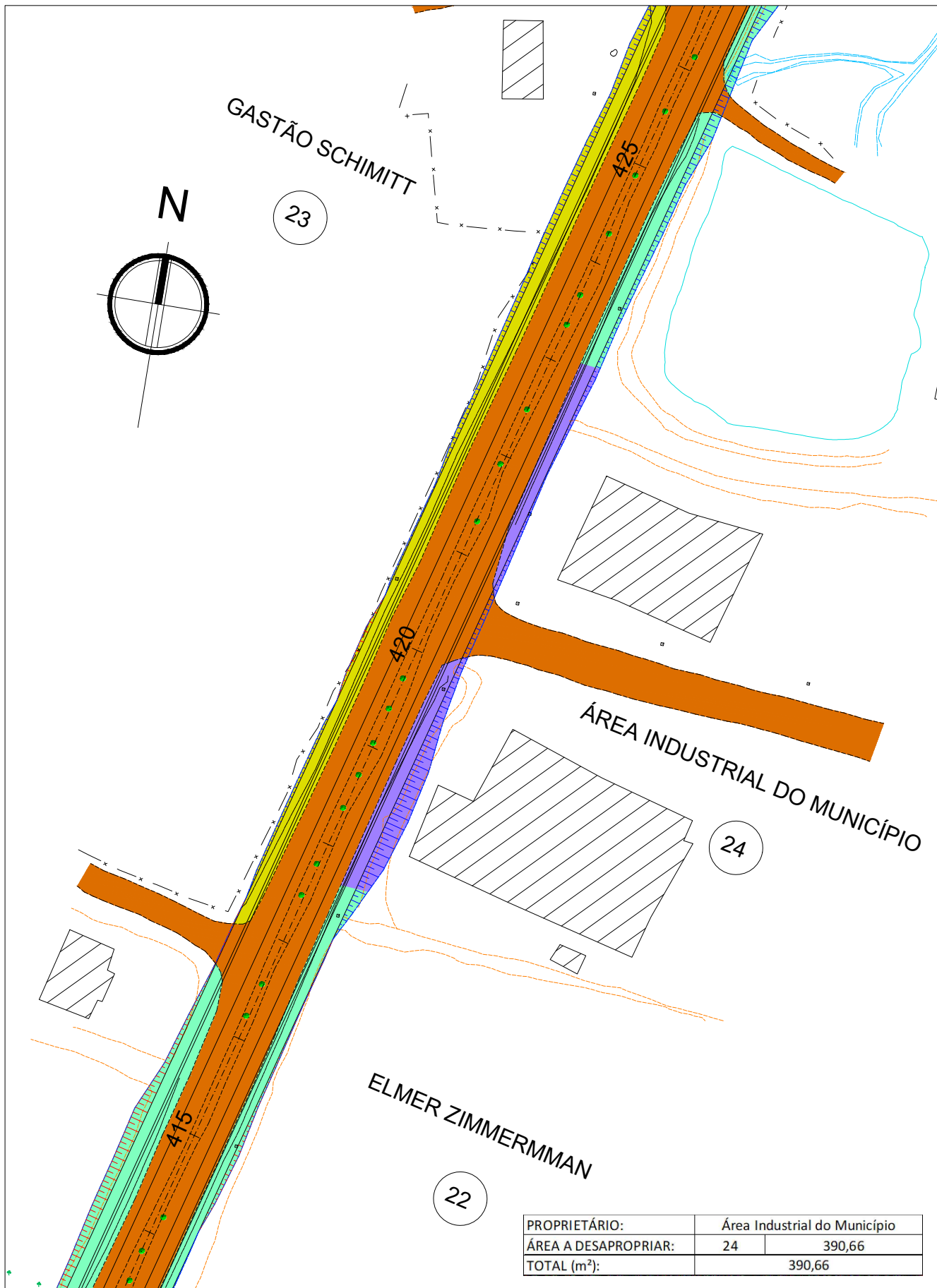
Escala: 1:1250

Data: NOVEMBRO/2021

Desenho: SETOR TÉCNICO

Folha n°:

25



OBSERVAÇÕES

- EDIFICAÇÃO A DESAPROPRIAR
- FAIXA DE DOMÍNIO PROJETADA
- PISTA EXISTENTE
- ÁREAS A DESAPROPRIAR
- ÁREAS A DESAPROPRIAR
- ÁREAS A DESAPROPRIAR
- ÁREAS A DESAPROPRIAR



PREFEITURA MUNICIPAL DE BOM JESUS DO OESTE

PROJETO EXECUTIVO DE ENGENHARIA PARA IMPLANTAÇÃO DE PAVIMENTAÇÃO ASFÁLTICA

Rodovia:	MUNICIPAL	Escala:	1:1000
Trecho:	Bom Jesus do Oeste - Divisa com Maravilha	Data:	NOVEMBRO/2021
PROJETO DE DESAPROPRIAÇÃO TERRENO 24		Desenho:	SETOR TÉCNICO
		Folha n°:	26



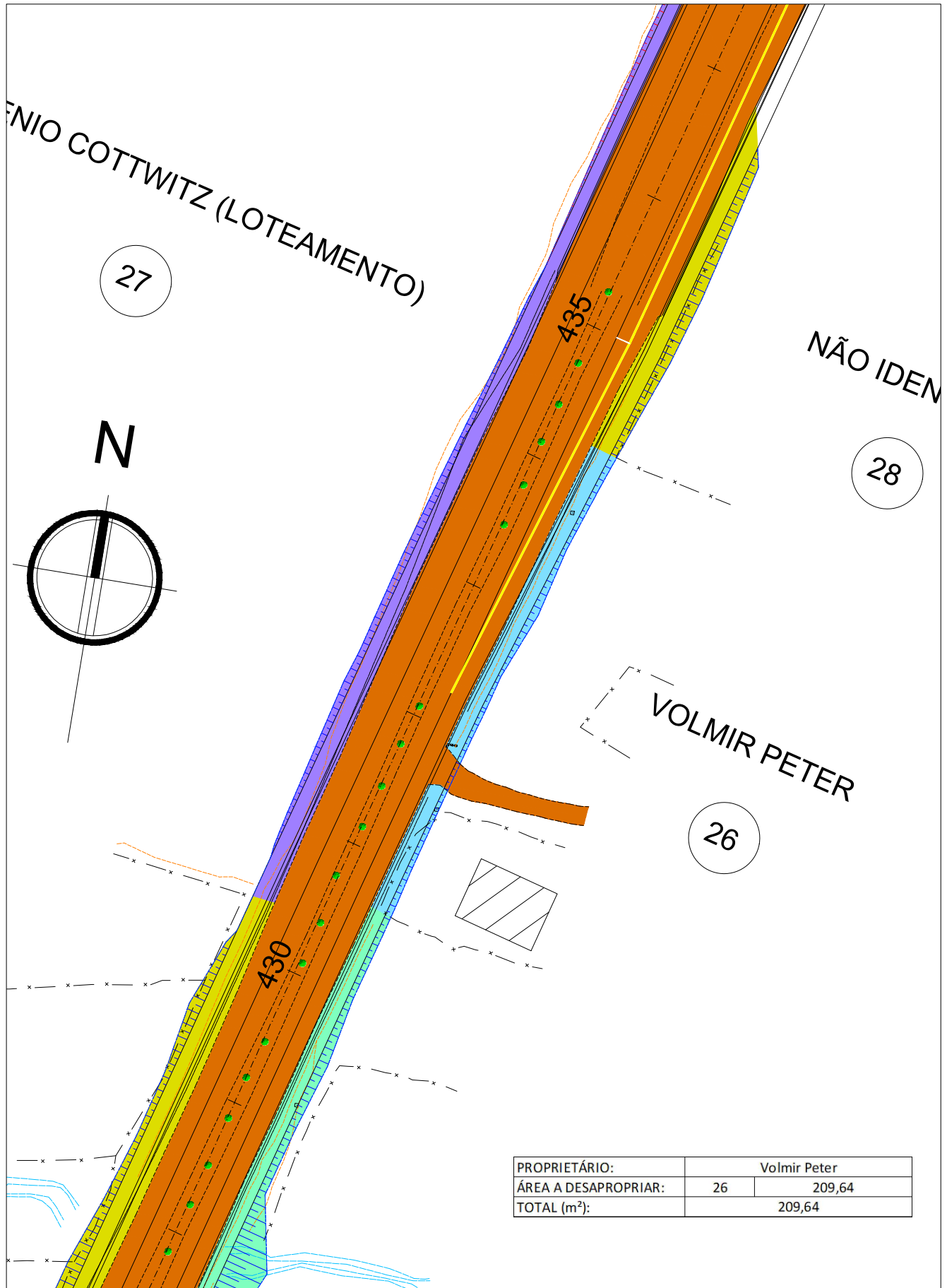
- OBSERVAÇÕES**
- EDIFICAÇÃO A DESAPROPRIAR
 - FAIXA DE DOMÍNIO PROJETADA
 - PISTA EXISTENTE
 - ÁREAS A DESAPROPRIAR
 - ÁREAS A DESAPROPRIAR
 - ÁREAS A DESAPROPRIAR
 - ÁREAS A DESAPROPRIAR










PREFEITURA MUNICIPAL DE BOM JESUS DO OESTE

PROJETO EXECUTIVO DE ENGENHARIA PARA IMPLANTAÇÃO DE PAVIMENTAÇÃO ASFÁLTICA

Rodovia:	MUNICIPAL	Escala:	1:1000
Trecho:	Bom Jesus do Oeste - Divisa com Maravilha	Data:	NOVEMBRO/2021
PROJETO DE DESAPROPRIAÇÃO TERRENO 25		Desenho:	SETOR TÉCNICO
		Folha n°:	27



OBSERVAÇÕES

-  EDIFICAÇÃO A DESAPROPRIAR
-  FAIXA DE DOMÍNIO PROJETADA
-  PISTA EXISTENTE
-  ÁREAS A DESAPROPRIAR
-  ÁREAS A DESAPROPRIAR
-  ÁREAS A DESAPROPRIAR
-  ÁREAS A DESAPROPRIAR



PREFEITURA MUNICIPAL DE BOM JESUS DO OESTE

PROJETO EXECUTIVO DE ENGENHARIA PARA IMPLANTAÇÃO DE PAVIMENTAÇÃO ASFÁLTICA

Rodovia: MUNICIPAL
 Trecho: Bom Jesus do Oeste - Divisa com Maravilha

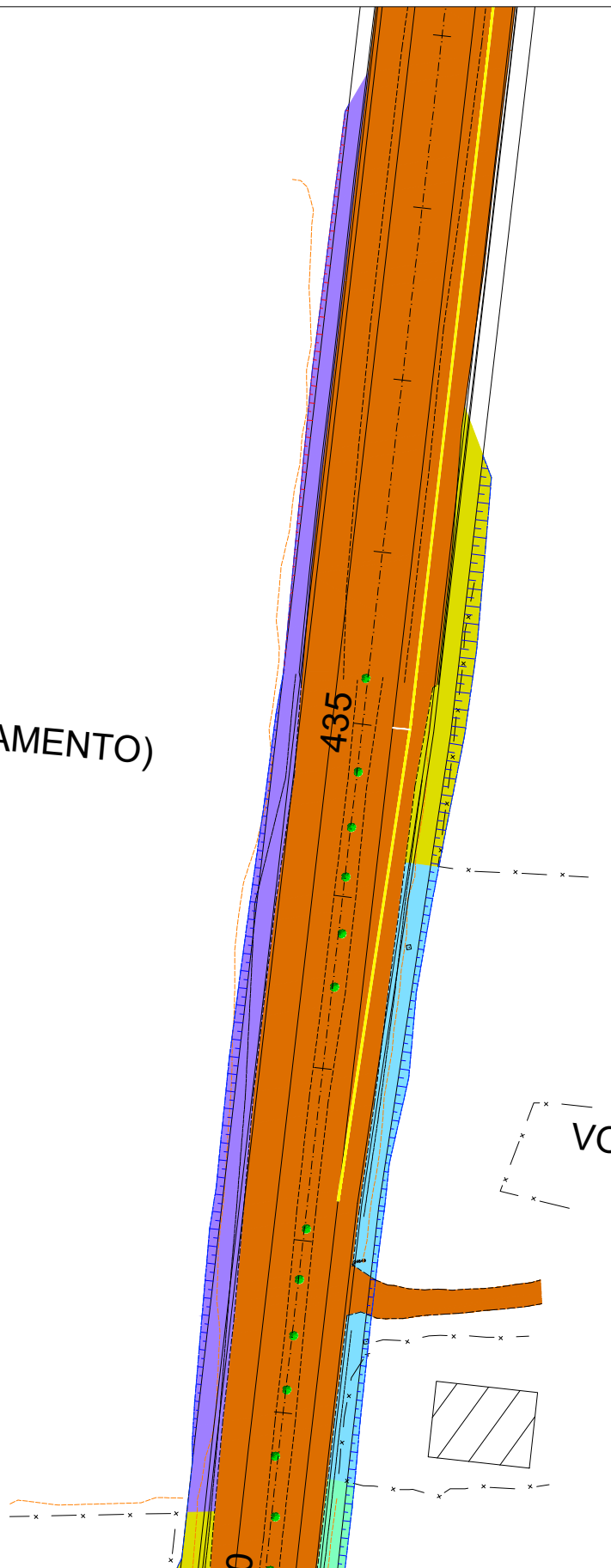
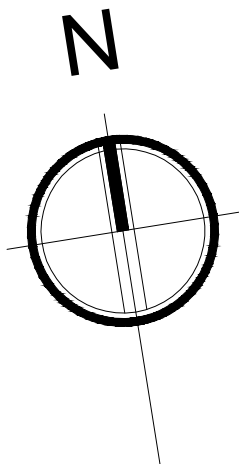
PROJETO DE DESAPROPRIAÇÃO TERRENO 26

Escala: 1:750
 Data: NOVEMBRO/2021
 Desenho: SETOR TÉCNICO
 Folha n°: 28

PROPRIETÁRIO:	Valenio Cottwitz (Loteamento)	
ÁREA A DESAPROPRIAR:	27	463,37
TOTAL (m²):	463,37	

VALENIO COTTWITZ (LOTEAMENTO)

27



OBSERVAÇÕES

- EDIFICAÇÃO A DESAPROPRIAR
- FAIXA DE DOMÍNIO PROJETADA
- PISTA EXISTENTE
- ÁREAS A DESAPROPRIAR
- ÁREAS A DESAPROPRIAR
- ÁREAS A DESAPROPRIAR
- ÁREAS A DESAPROPRIAR



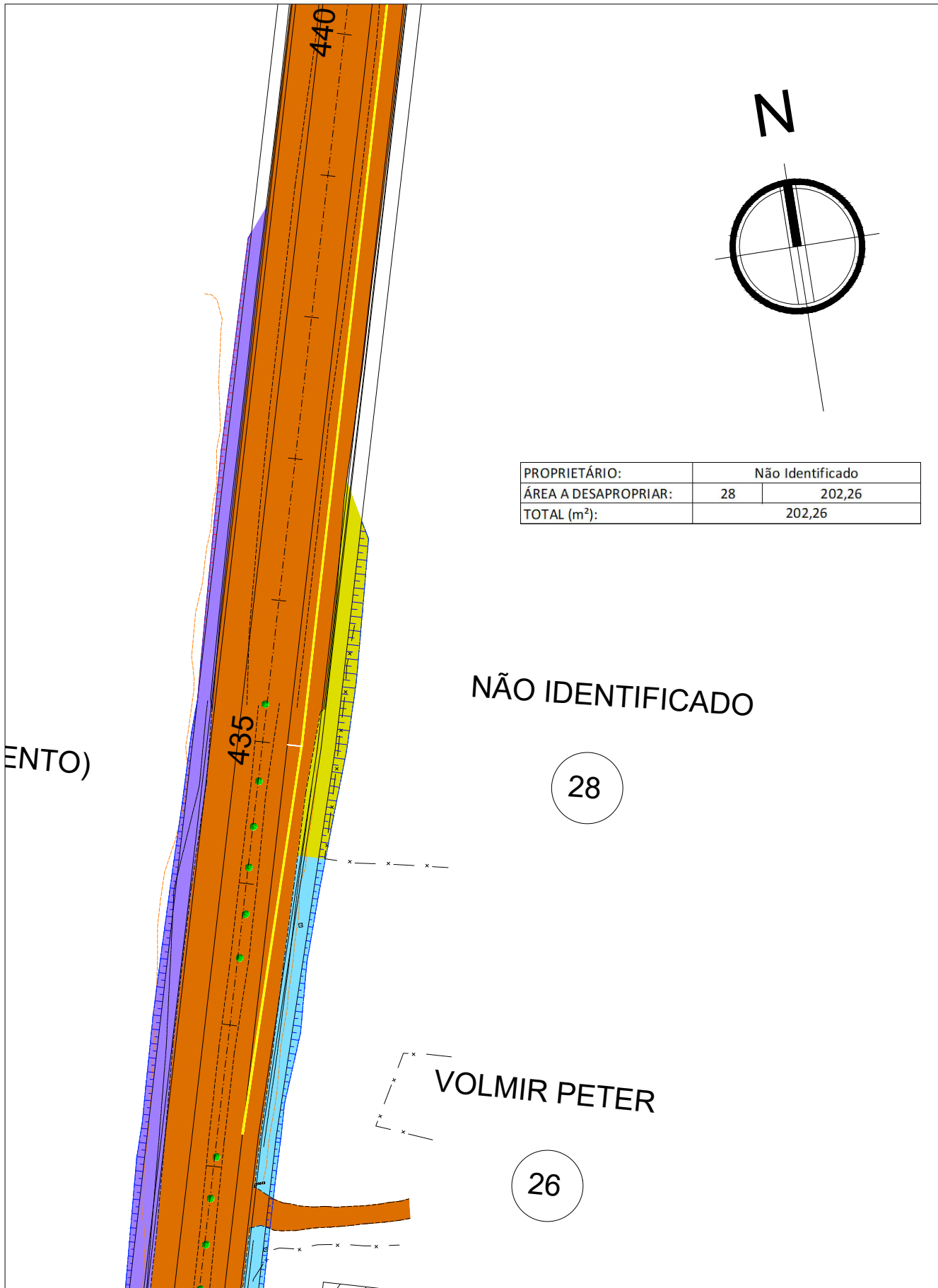
PREFEITURA MUNICIPAL DE BOM JESUS DO OESTE

PROJETO EXECUTIVO DE ENGENHARIA PARA IMPLANTAÇÃO DE PAVIMENTAÇÃO ASFÁLTICA

Rodovia: MUNICIPAL
 Trecho: Bom Jesus do Oeste - Divisa com Maravilha

Escala: 1:750
 Data: NOVEMBRO/2021
 Desenho: SETOR TÉCNICO
 Folha n°:

PROJETO DE DESAPROPRIAÇÃO TERRENO 27



PROPRIETÁRIO:	Não Identificado	
ÁREA A DESAPROPRIAR:	28	202,26
TOTAL (m²):	202,26	

NÃO IDENTIFICADO


28

VOLMIR PETER

26

OBSERVAÇÕES

	EDIFICAÇÃO A DESAPROPRIAR
	FAIXA DE DOMÍNIO PROJETADA
	PISTA EXISTENTE
	ÁREAS A DESAPROPRIAR
	ÁREAS A DESAPROPRIAR
	ÁREAS A DESAPROPRIAR
	ÁREAS A DESAPROPRIAR



PREFEITURA MUNICIPAL DE BOM JESUS DO OESTE		Escala: 1:750
PROJETO EXECUTIVO DE ENGENHARIA PARA IMPLANTAÇÃO DE PAVIMENTAÇÃO ASFÁLTICA		Data: NOVEMBRO/2021
Rodovia: MUNICIPAL	Trecho: Bom Jesus do Oeste - Divisa com Maravilha	Desenho: SETOR TÉCNICO
PROJETO DE DESAPROPRIAÇÃO TERRENO 28		Folha n°: 30



3. TERMO DE ENCERRAMENTO



5. TERMO DE ENCERRAMENTO

O presente documento, intitulado **Volume 5 - CADASTRO DE DESAPROPRIAÇÃO** é parte integrante do **Projeto Executivo de engenharia para implantação de pavimentação asfáltica entre Bom Jesus do Oeste/SC até a divisa com o Município de Maravilha/SC, com extensão de, aproximadamente, de 6,0 km**, desenvolvido através do **Contrato Administrativo n. 116/2021**, firmado entre a **Prefeitura de Bom Jesus do Oeste** e a empresa **Única Consultores de Engenharia Ltda.**, sendo composto por **54 (cinquenta e quatro)** páginas, as quais foram numeradas sequencialmente.

Eng.º Paulo Henrique Quiumento Velloso
Coordenador Geral
CREA/SC 082.750-0

Florianópolis, novembro de 2021