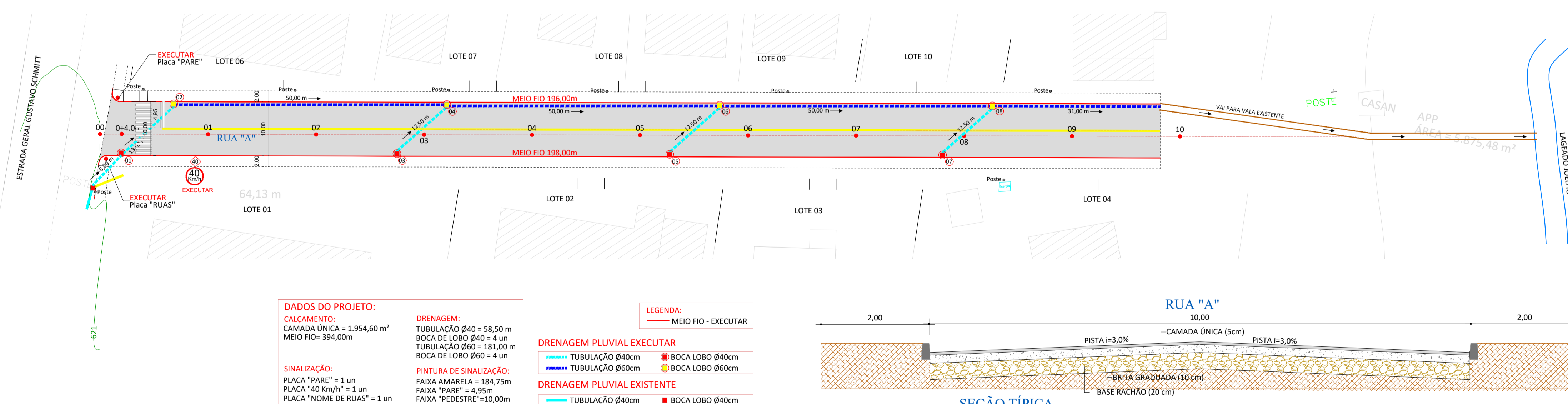




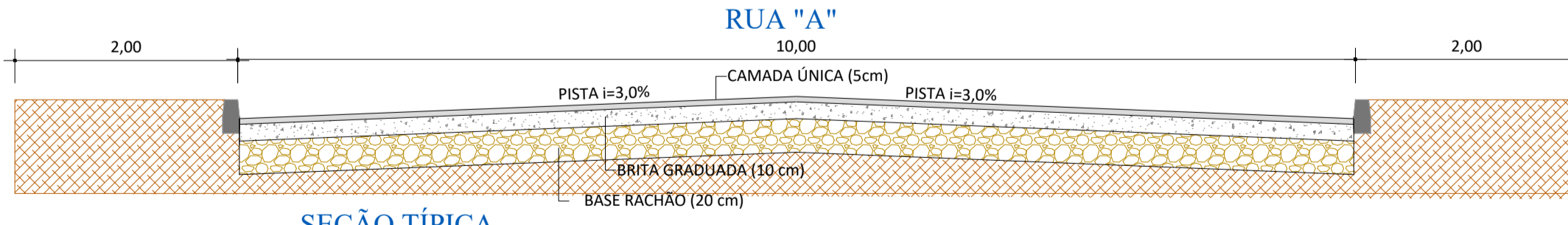
Corte e Aterro	Cotas do Terreno	Distância	Estaca
-	621.002	0.000	00
Ct 15 cm	620.871	4.000	0+4.000
Ct 16 cm	620.359	20.000	01
Ct 8 cm	619.613	40.000	02
Ct 16 cm	618.612	60.000	03
Ct 6 cm	617.368	80.000	04
Ct 10 cm	615.806	100.000	05
Ct 7 cm	614.153	120.000	06
Ct 4 cm	612.708	140.000	07
Ct 3 cm	611.437	160.000	08
Ct 5 cm	610.034	180.000	09
Ct 7 cm	608.544	200.000	10
Ct 7 cm	607.637	216.541	10+16.541
Ct 12 cm	607.462	240.000	11
Ct 15 cm	606.683	251.542	11+12.542

**PERFIL LONGITUDINAL**  
ESC. H.: 1:500  
ESC. V.: 1:250



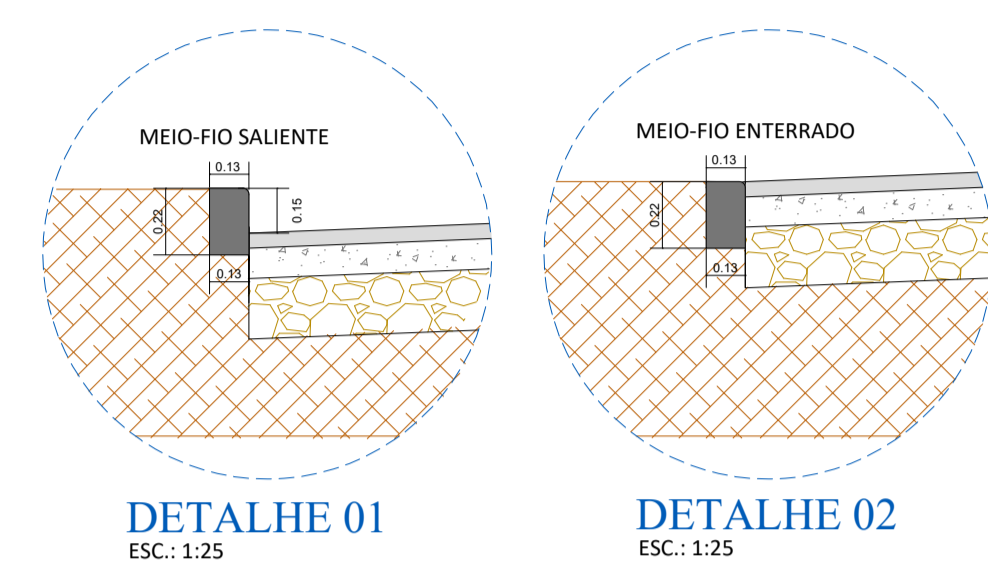
**DADOS DO PROJETO:**  
**CALÇAMENTO:**  
 CAMADA ÚNICA = 1.954,60 m<sup>2</sup>  
 MEIO FIO = 394,00 m  
**SINALIZAÇÃO:**  
 PLACA "PARE" = 1 un  
 PLACA "40 Km/h" = 1 un  
 PLACA "NOME DE RUAS" = 1 un  
**DRENAGEM:**  
 TUBULAÇÃO Ø40 = 58,50 m  
 BOCA DE LOBO Ø40 = 4 un  
 TUBULAÇÃO Ø60 = 181,00 m  
 BOCA DE LOBO Ø60 = 4 un  
**PINTURA DE SINALIZAÇÃO:**  
 FAIXA AMARELA = 184,75 m  
 FAIXA "PARE" = 4,95 m  
 FAIXA "PEDESTRE" = 10,00 m

**LEGENDA:**  
 MEIO FIO - EXECUTAR  
**DRENAGEM PLUVIAL EXECUTAR**  
 TUBULAÇÃO Ø40cm  
 TUBULAÇÃO Ø60cm  
 BOCA LOBO Ø40cm  
 BOCA LOBO Ø60cm  
**DRENAGEM PLUVIAL EXISTENTE**  
 TUBULAÇÃO Ø40cm  
 BOCA LOBO Ø40cm



**PLANIALTIMÉTRICO**  
ESC.: 1:500

**SEÇÃO TÍPICA**  
ESCALA: 1/50



**ASSOCIAÇÃO DOS MUNICÍPIOS DO ENTRE RIOS - SC**  
 BOM JESUS DO OESTE-CABU CAMPO ERÉ-CUNHA PORÁ-CUNHATAÍ-FLORES DO SERTÃO  
 BRACEMINHA-AMARILHA-MODELO-PALMITOS-RIQUEZA-ROMELÂNDIA-SALTINHO  
 SANTA TEREZINHA DO PROGRESSO-SÃO MIGUEL DA BOA VISTA-SAUDADES-FIGURINOS  
**ENDEREÇO:**  
 Av. Euclides da Cunha, 160 - Cx. P. 47 - Centro  
 89.874-000 - MARAVILHA - Santa Catarina  
 Fone/Fax: (0\*\*49)3664-0282 e-mail:engenharia@amerios.org.br  
 CNPJ 00.961.206/0001-88



**MUNICÍPIO DE BOM JESUS DO OESTE - SC**  
**OBRA:**  
 PROJETO DE PAV. ASFÁLTICA  
 RUA "A" - LOTEAMENTO INDUSTRIAL

RESPONSÁVEL TÉCNICO: ENGENHEIRA CIVIL CARLINE J. HACKENHAAR CREA/SC: 090819-0 RG. NACIONAL: 250654897-1	ASS. RESP. TÉCNICO: <b>CARLINE J. HACKENHAAR</b>
PROPRIETÁRIO: MUNICÍPIO DE BOM JESUS DO OESTE - SC	ASS. PREFEITO: RONALDO LUIZ SENER
LOCAL: PERÍMETRO URBANO	DATA: JULHO/2020
DESENHO: VINÍCIUS LUAN SCHNEIDER	Nº DESENHO: D4/2020/BOM JESUS DO OESTE/ AGOSTO/ PROJ. PAV. ASF. RUA A
ESCALA: INDICADA	FOLHA: <b>01</b>

CAMILA GREGÓRIO RECH